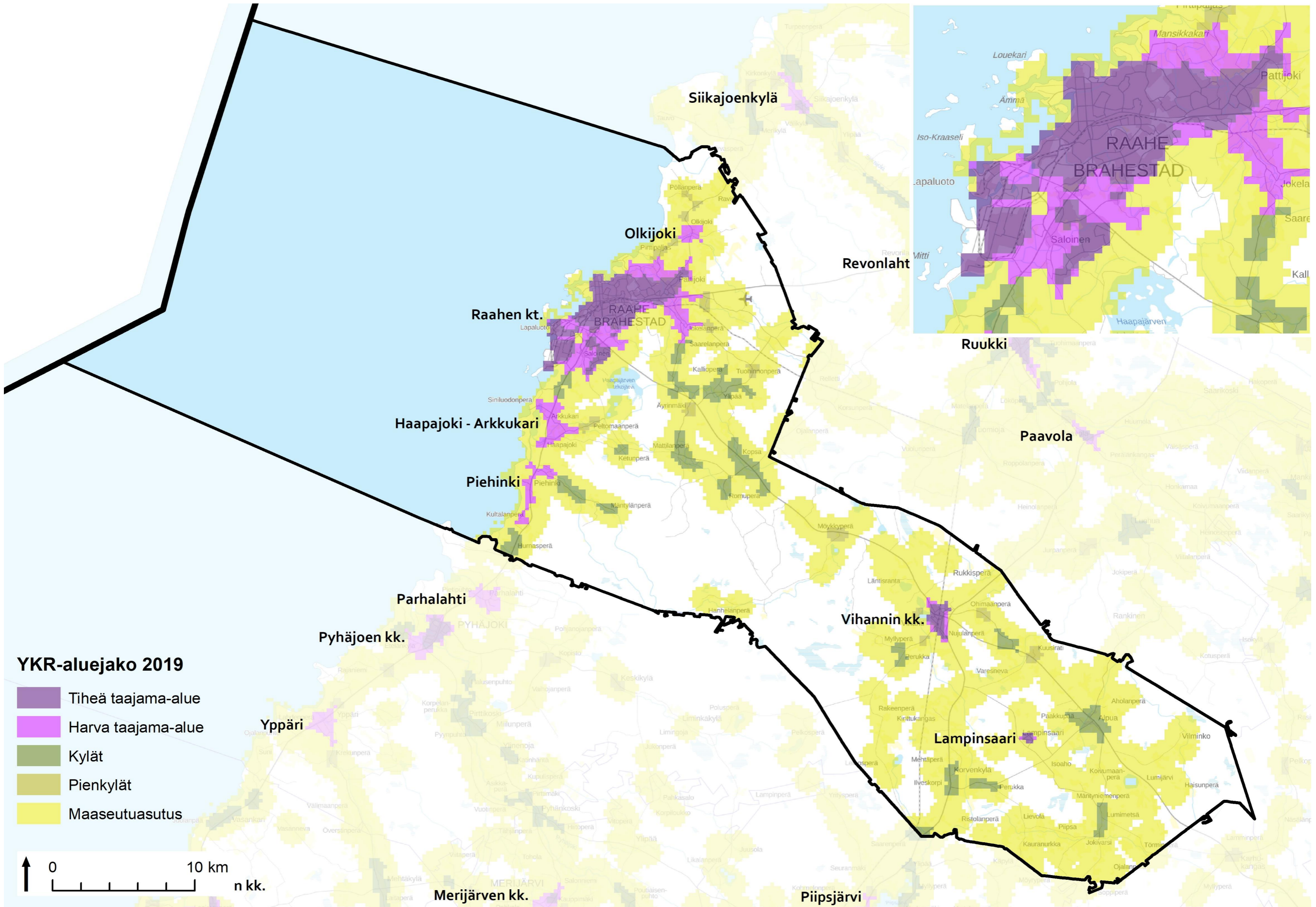


Raahen strateginen maankäytön suunnitelma

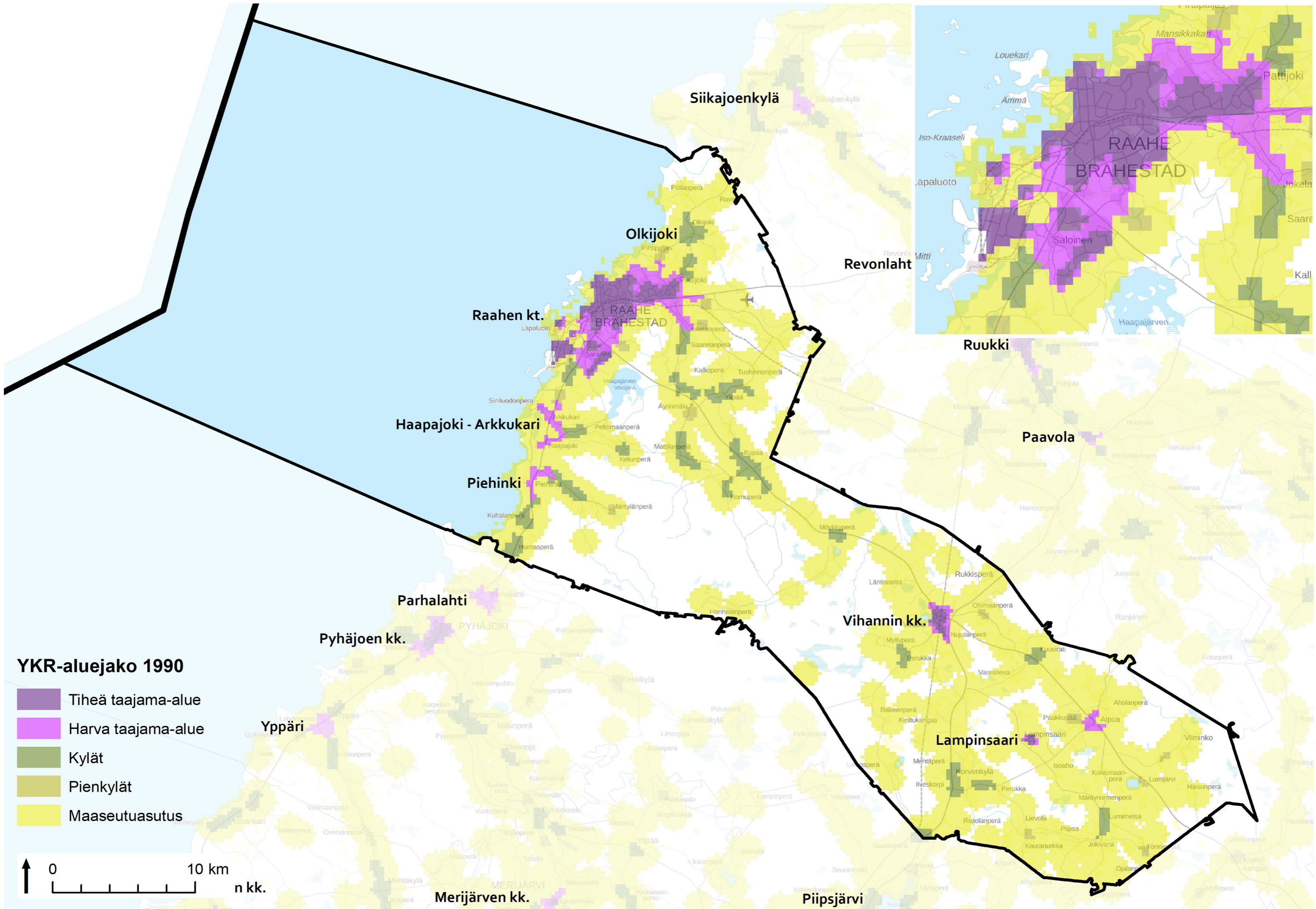
Suunnitelmaraportin liite 4: Nykytila-analyysin teemakartat



YKR-aluejako 2019

- Tiheä taajama-alue
- Harva taajama-alue
- Kylät
- Pienkylät
- Maaseutuasutus

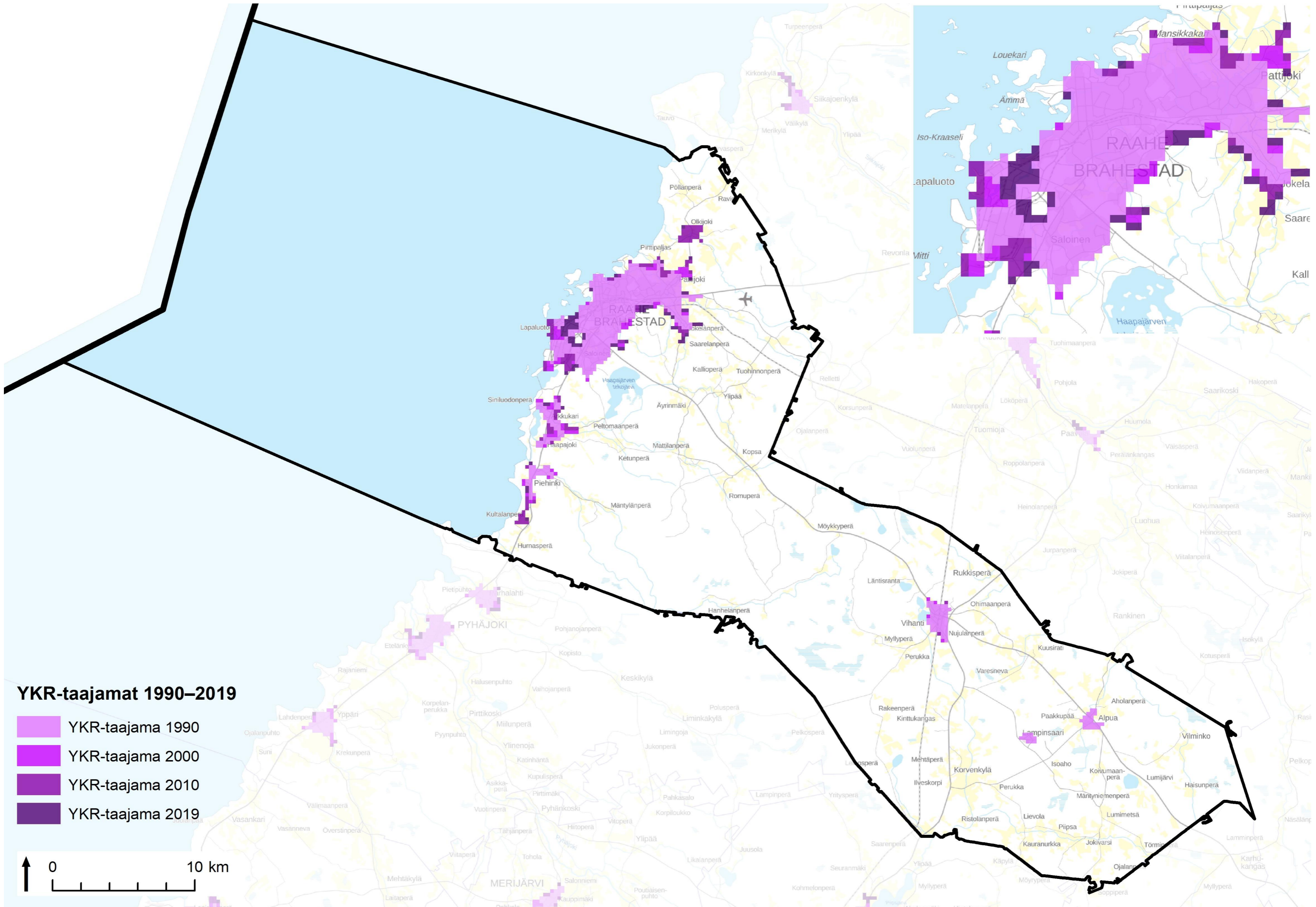




YKR-aluejako 1990

- Tiheä taajama-alue
- Harva taajama-alue
- Kylät
- Pienkylät
- Maaseutualue

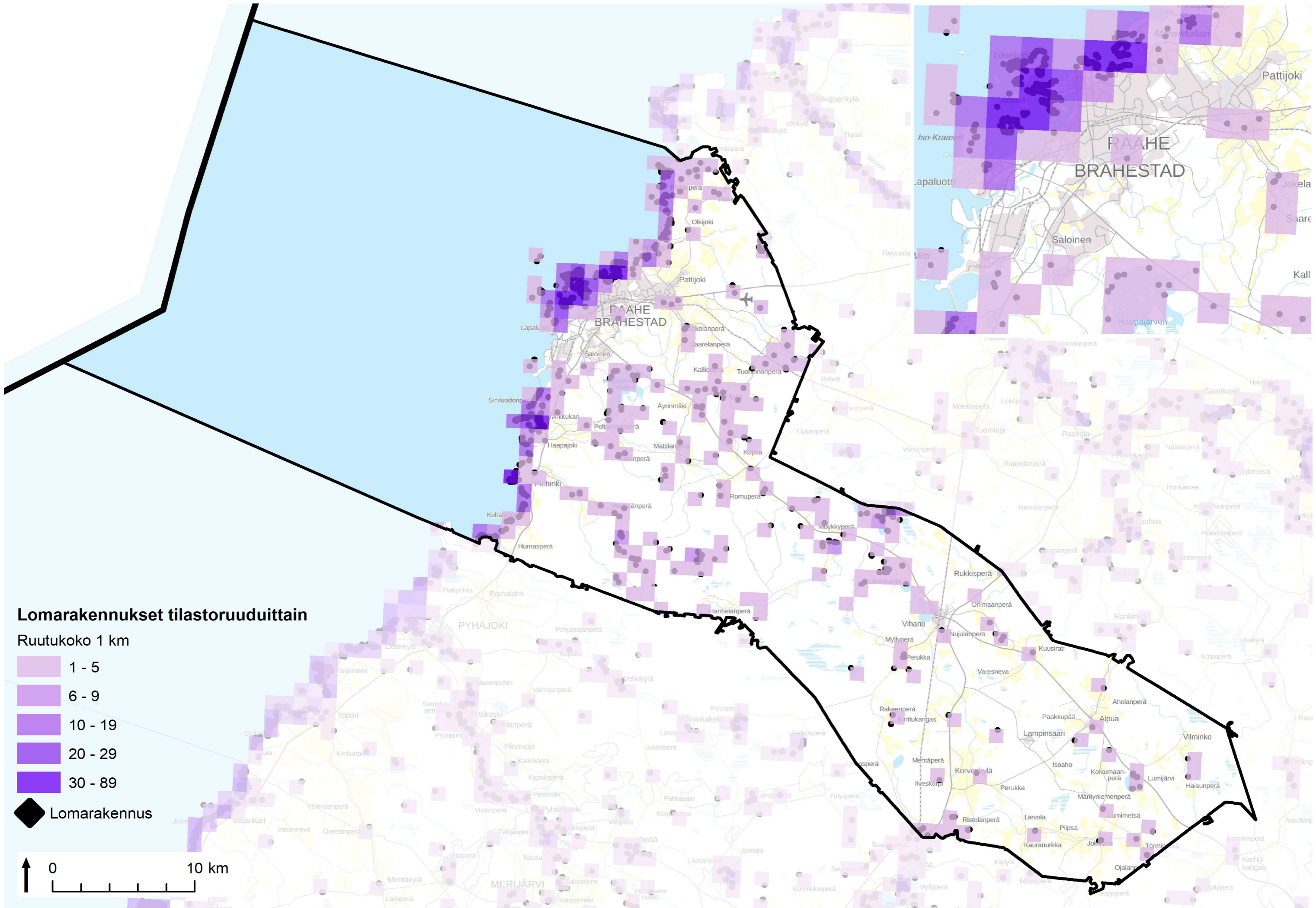




YKR-taajamat 1990–2019

- YKR-taajama 1990
- YKR-taajama 2000
- YKR-taajama 2010
- YKR-taajama 2019





RAAHE
BRAHESTAD

RAAHE
BRAHESTAD

PYHÄJOKI

MERIJÄRVI

Pattijoki

Jokela

Saare

Kall

Saarikoski

Hak

Idanperä

Pa

Pa

Pa

Pa

Pa

Pa

Pa

Pa

Pa

Pa

Pa

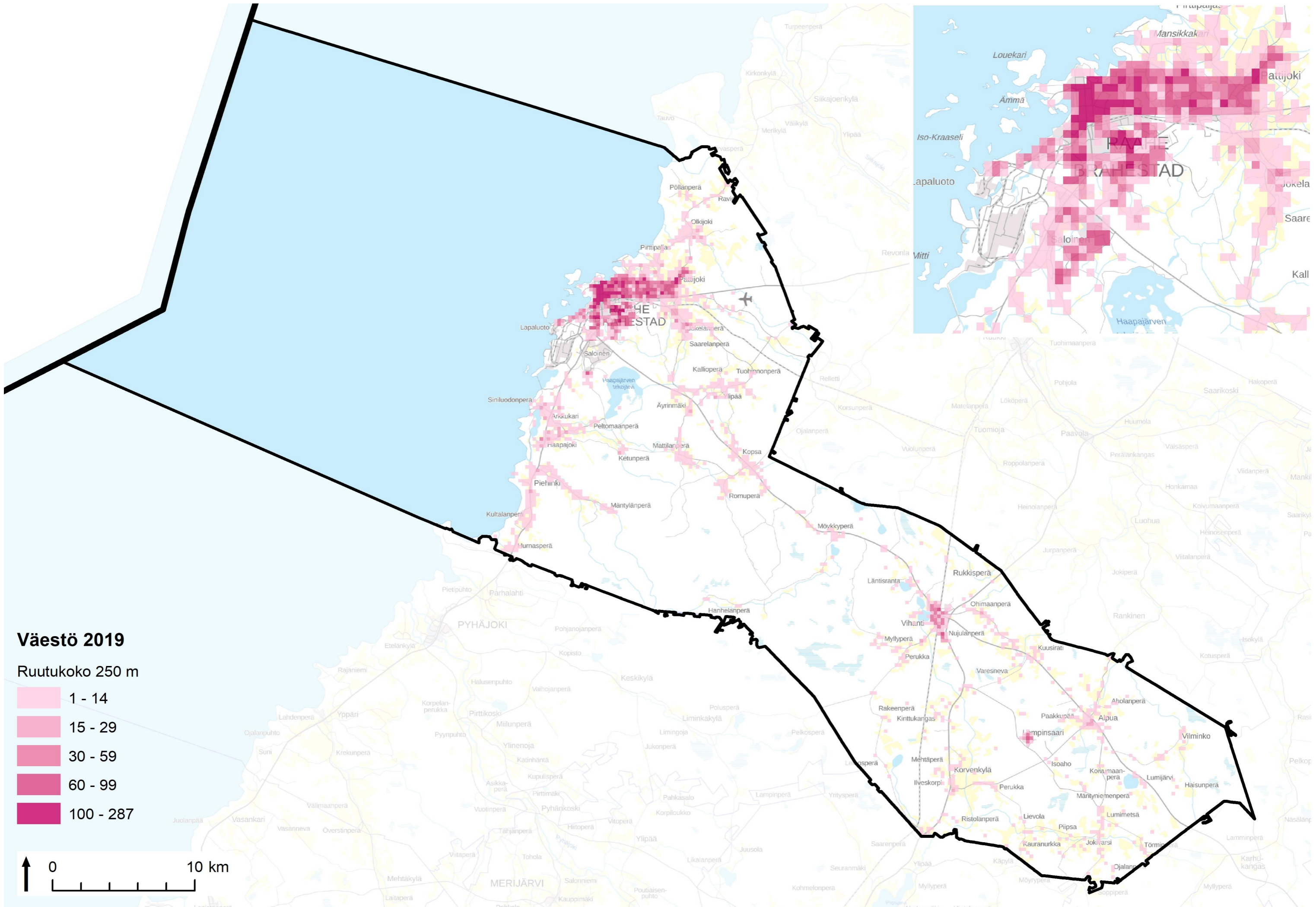
Pa

Pa

Pa

Pa

Pa

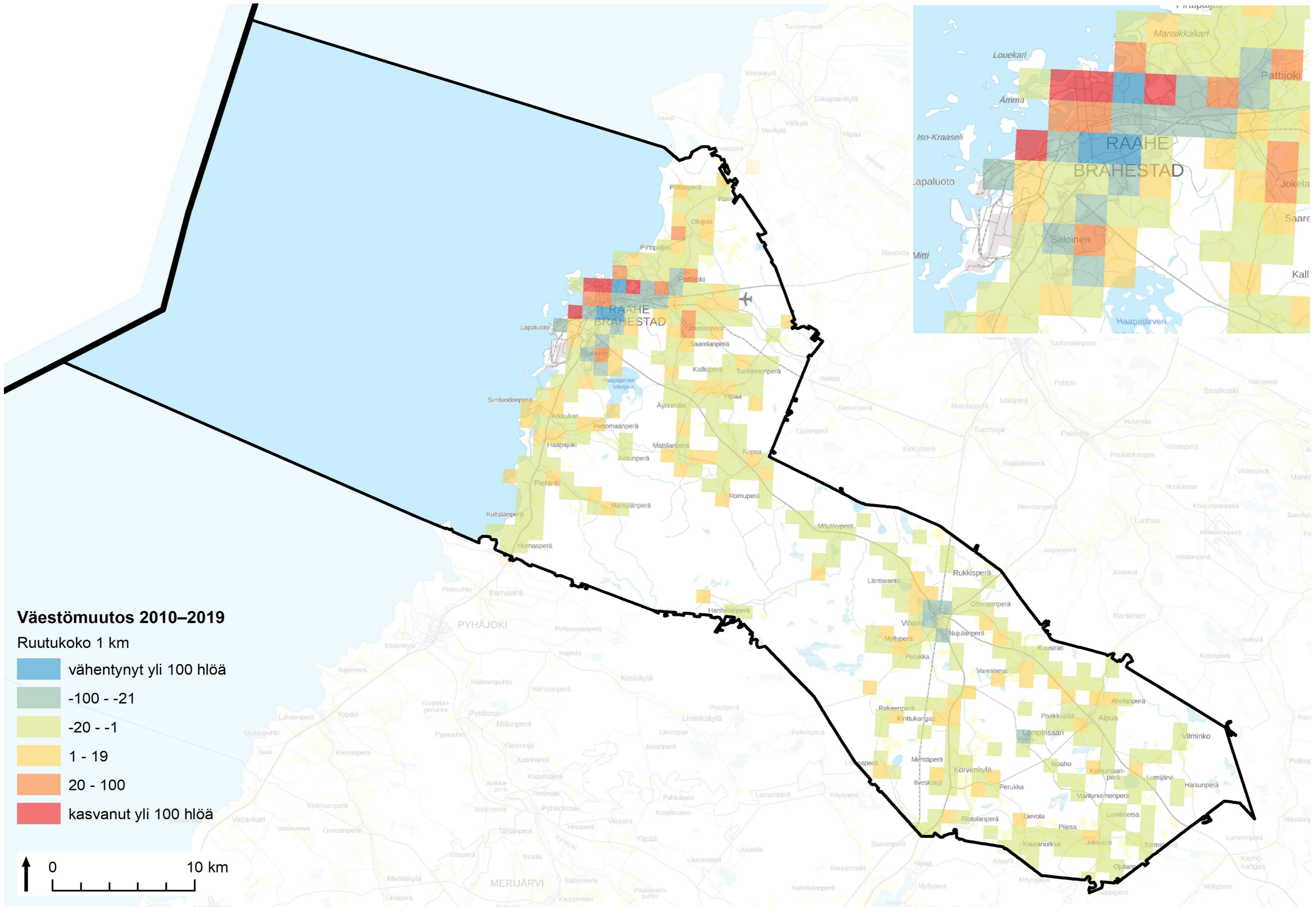


Väestö 2019

Ruutukoko 250 m

- 1 - 14
- 15 - 29
- 30 - 59
- 60 - 99
- 100 - 287



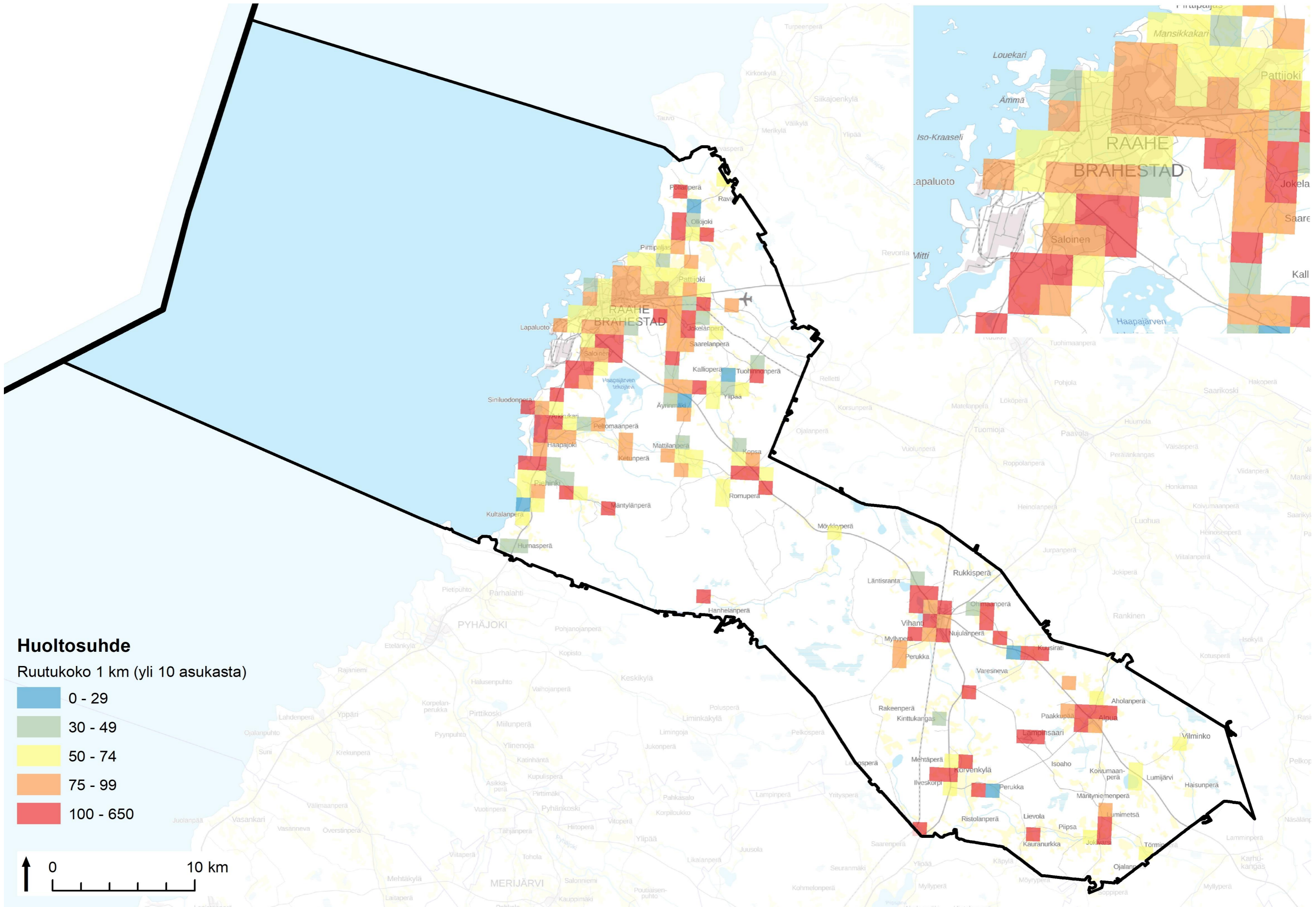


Väestömuutos 2010–2019

Ruutukoko 1 km

- vähentynyt yli 100 hlöä
- 100 - -21
- 20 - -1
- 1 - 19
- 20 - 100
- kasvanut yli 100 hlöä



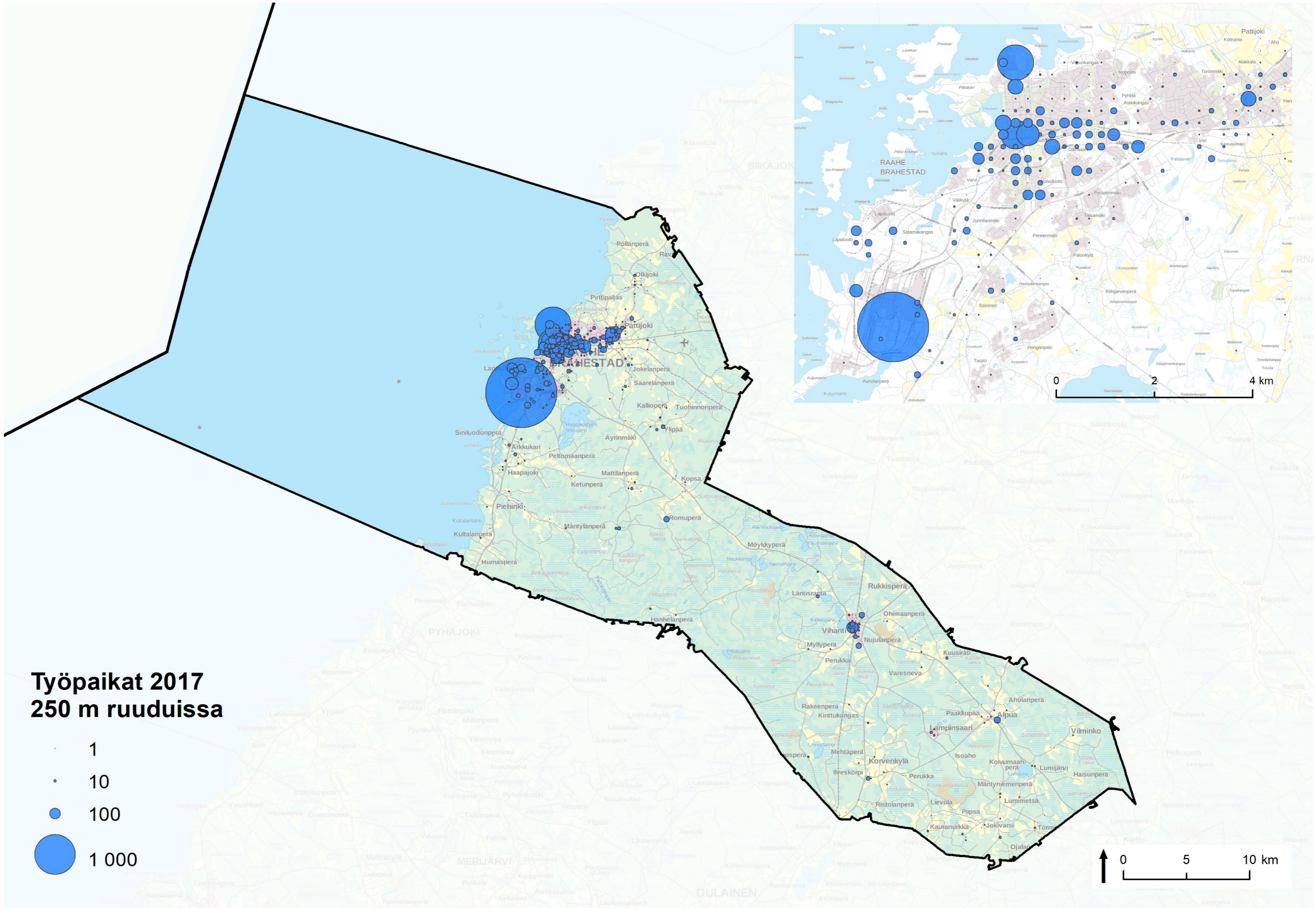


Huoltosuhte

Ruutukoko 1 km (yli 10 asukasta)

- 0 - 29
- 30 - 49
- 50 - 74
- 75 - 99
- 100 - 650



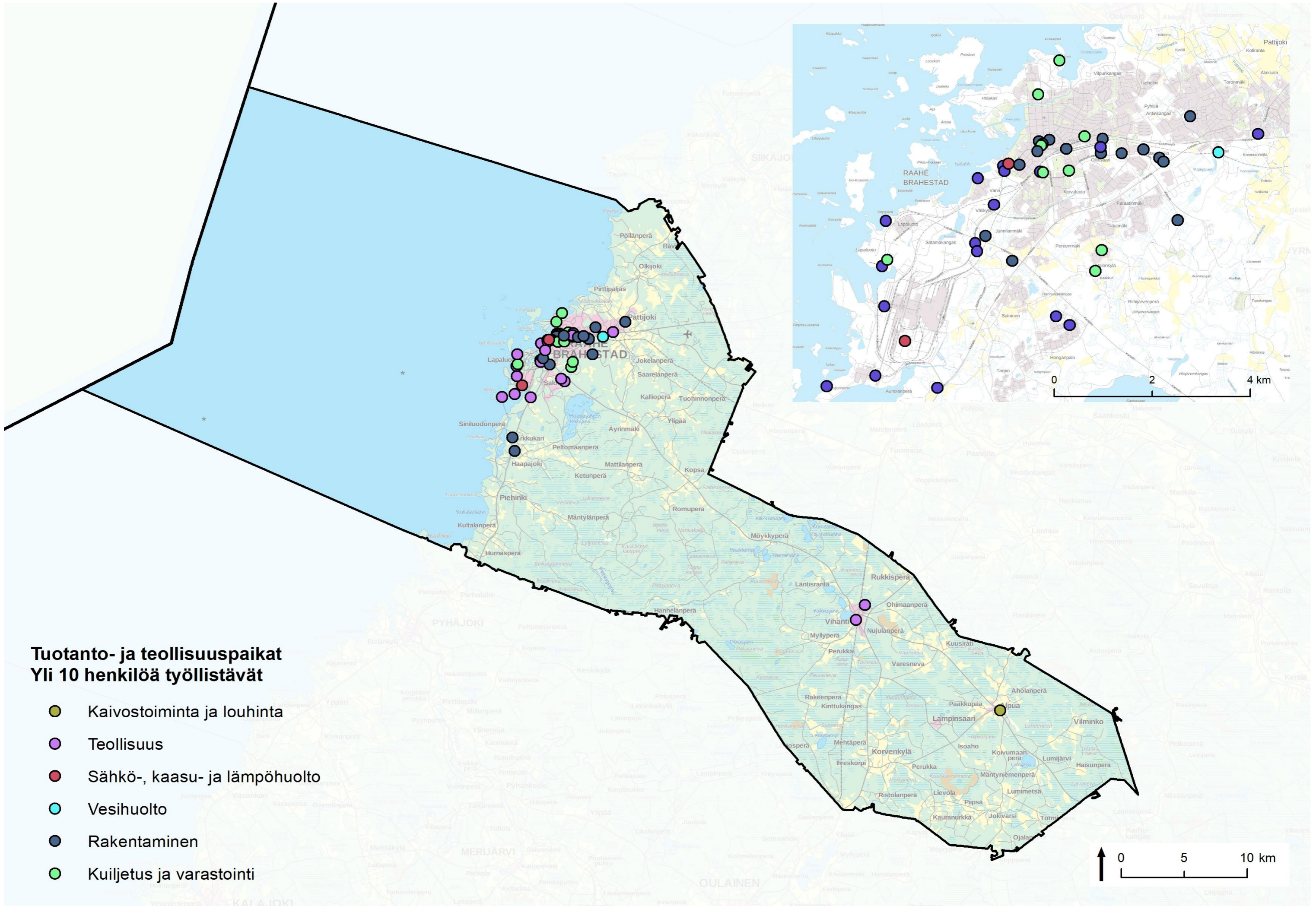


Työpaikat 2017 250 m ruuduissa

- 1
- 10
- 100
- 1 000

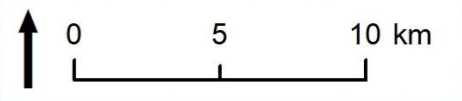
0 5 10 km

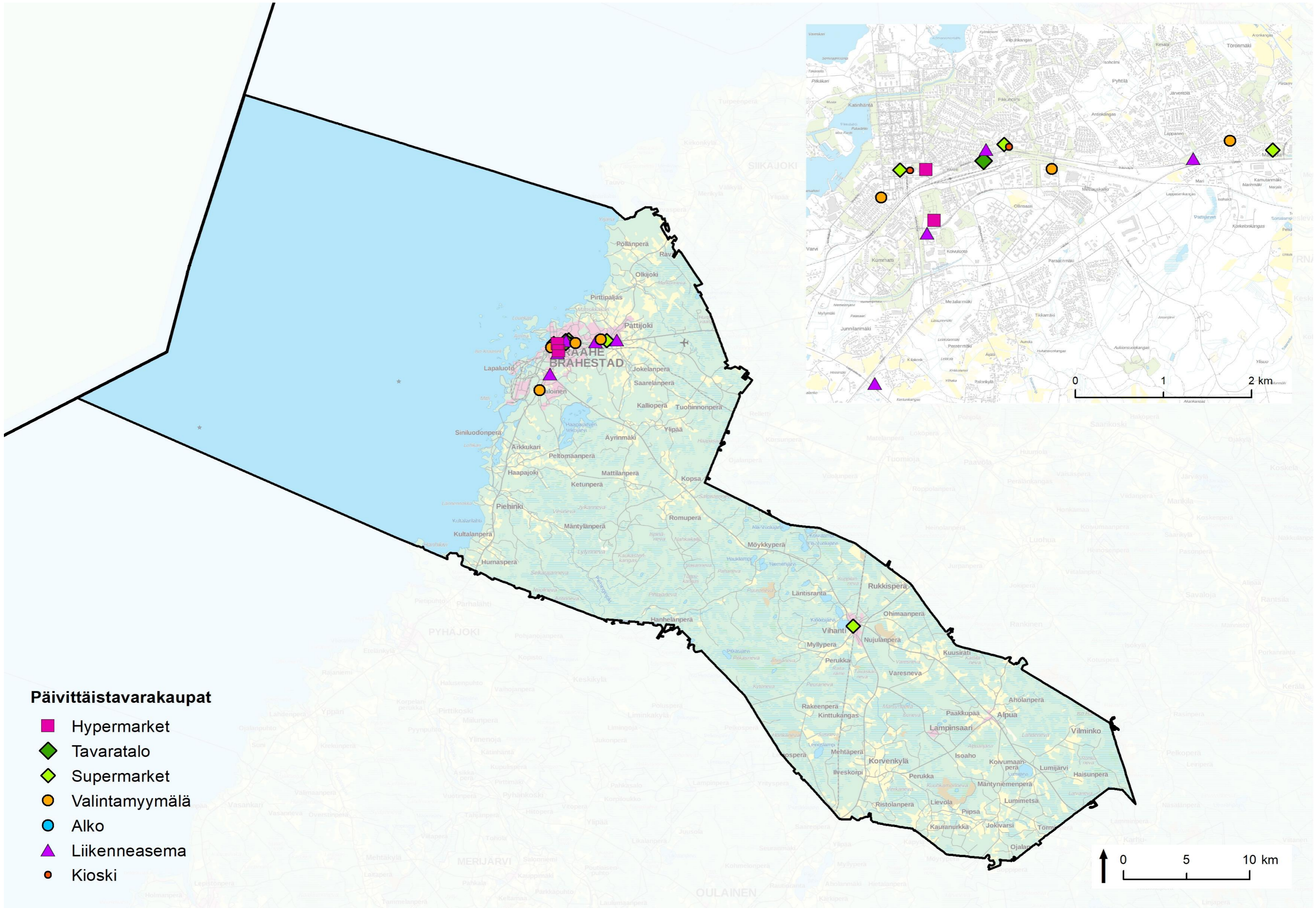
0 2 4 km

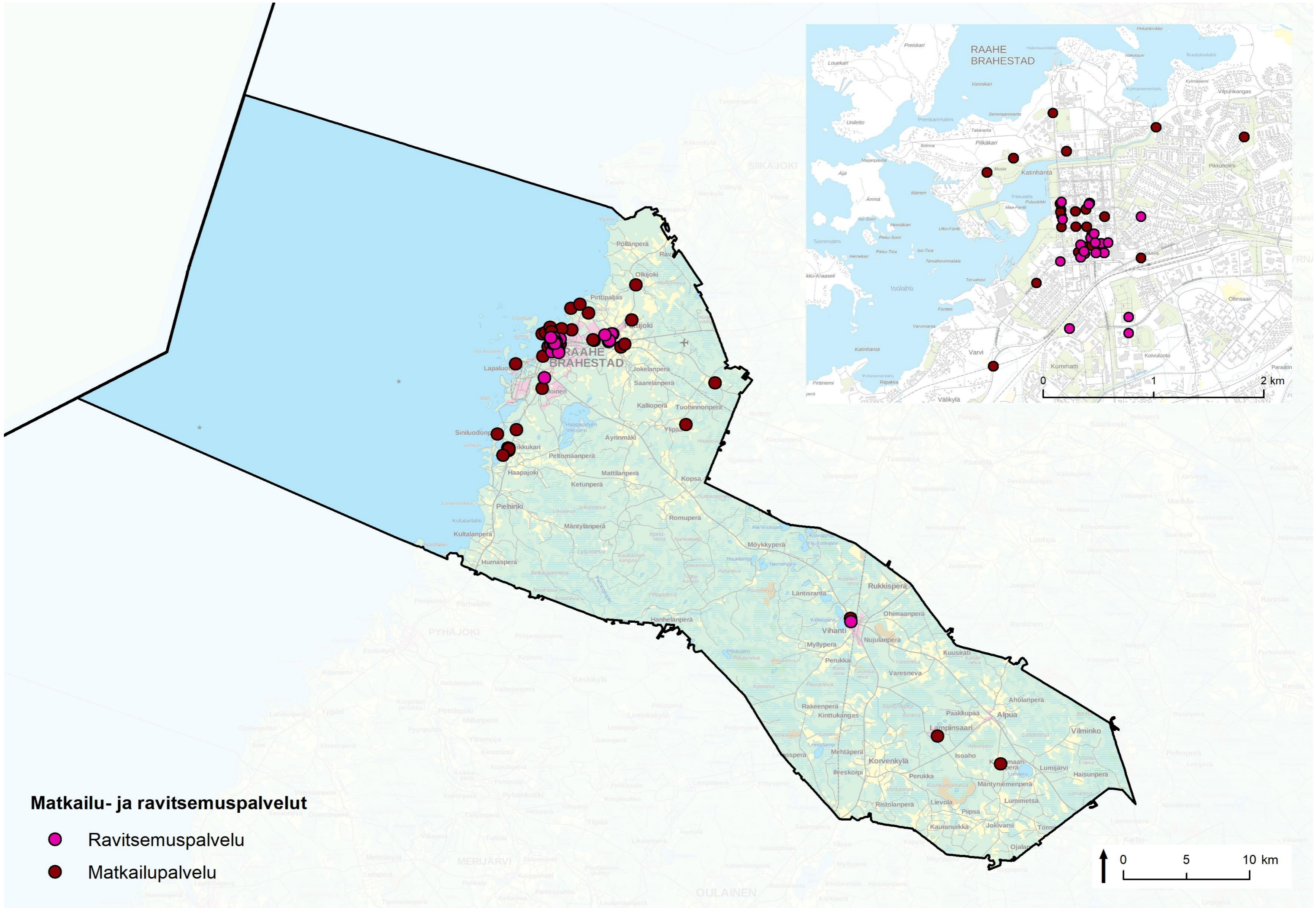


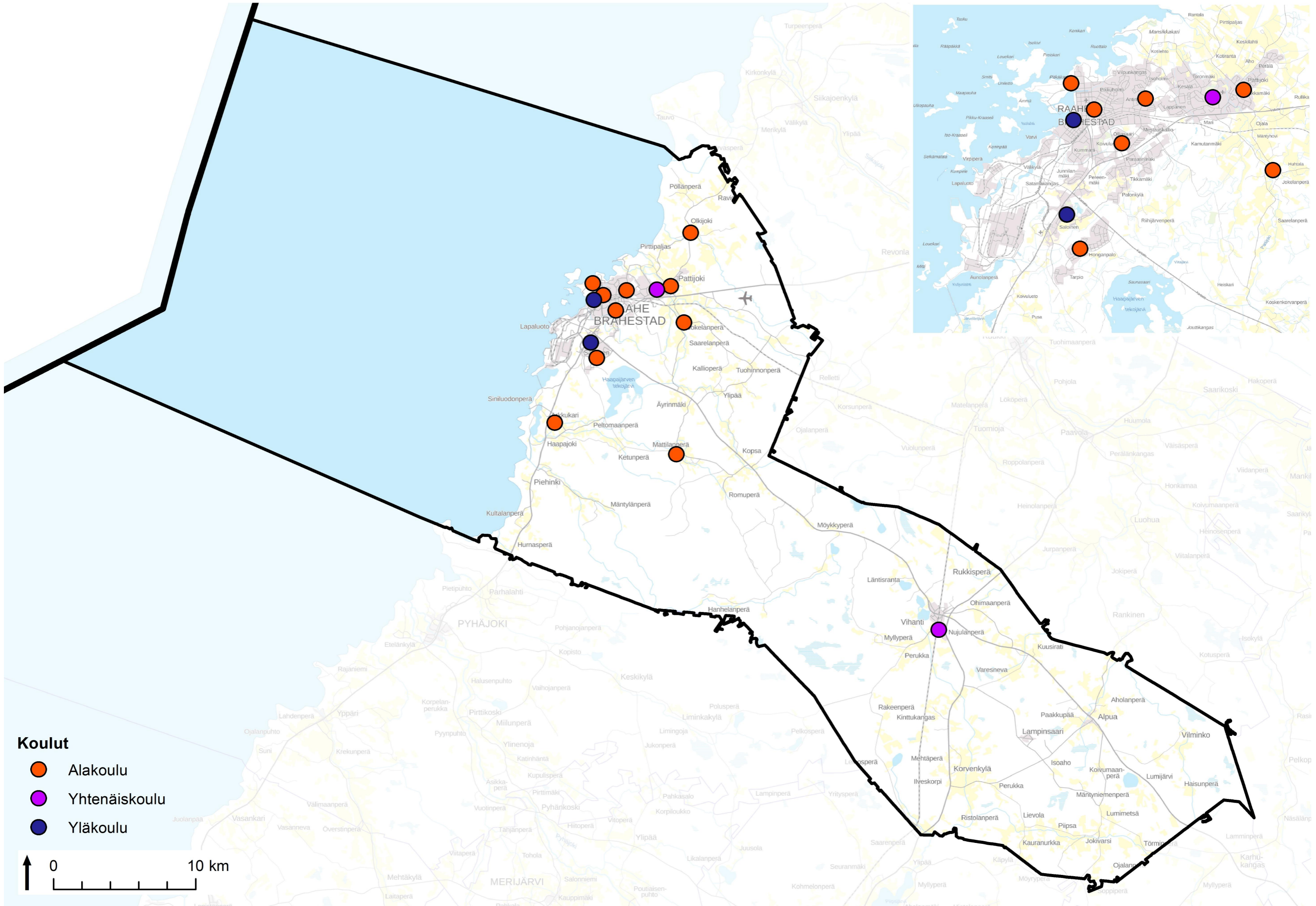
**Tuotanto- ja teollisuuspaikat
Yli 10 henkilöä työllistävät**

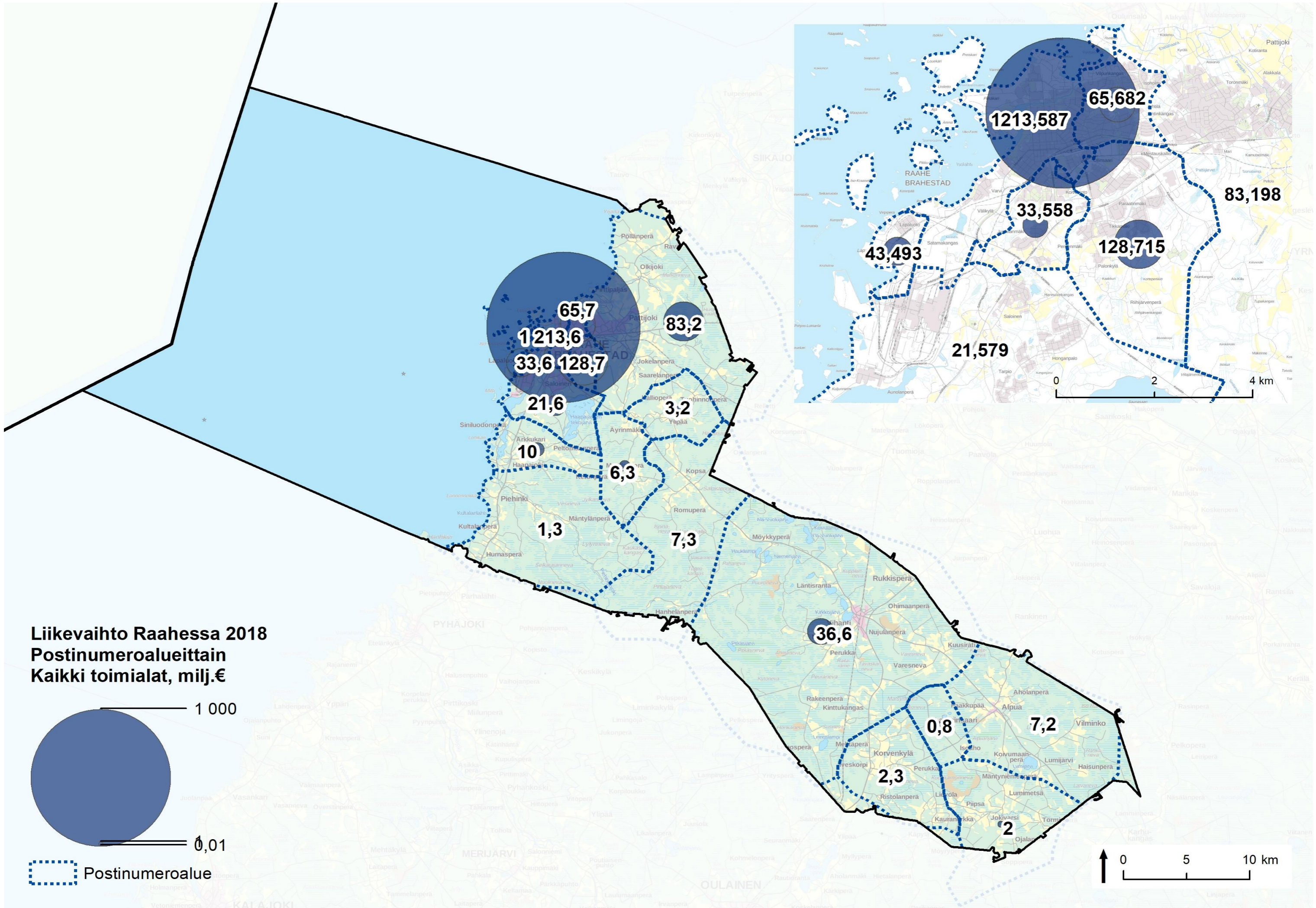
- Kaivostoiminta ja louhinta
- Teollisuus
- Sähkö-, kaasu- ja lämpöhuolto
- Vesihuolto
- Rakentaminen
- Kuljetus ja varastointi

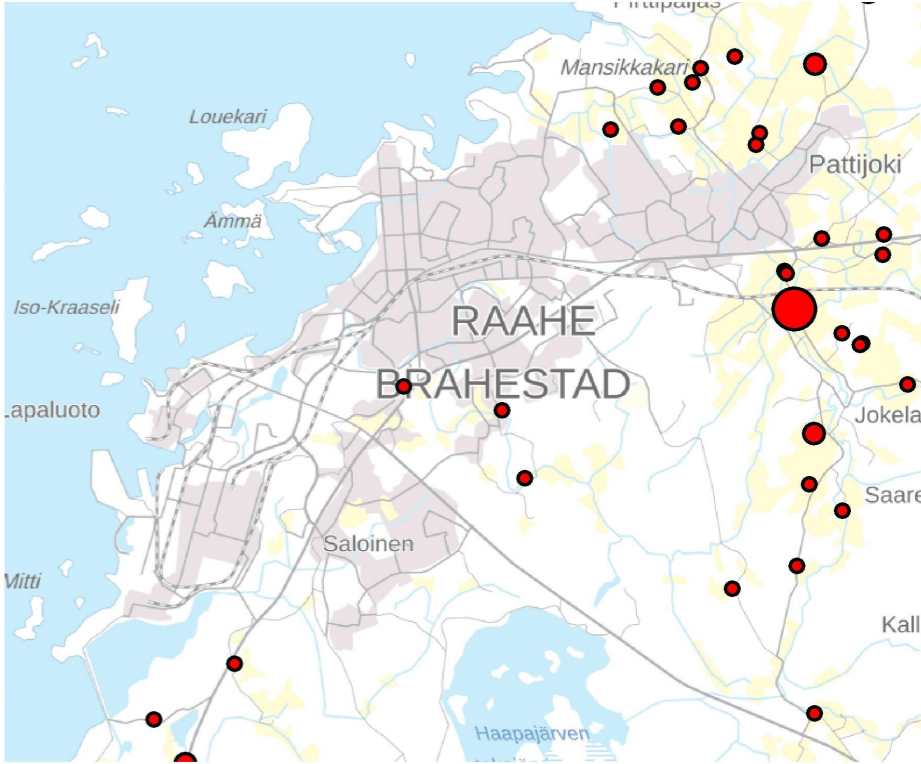
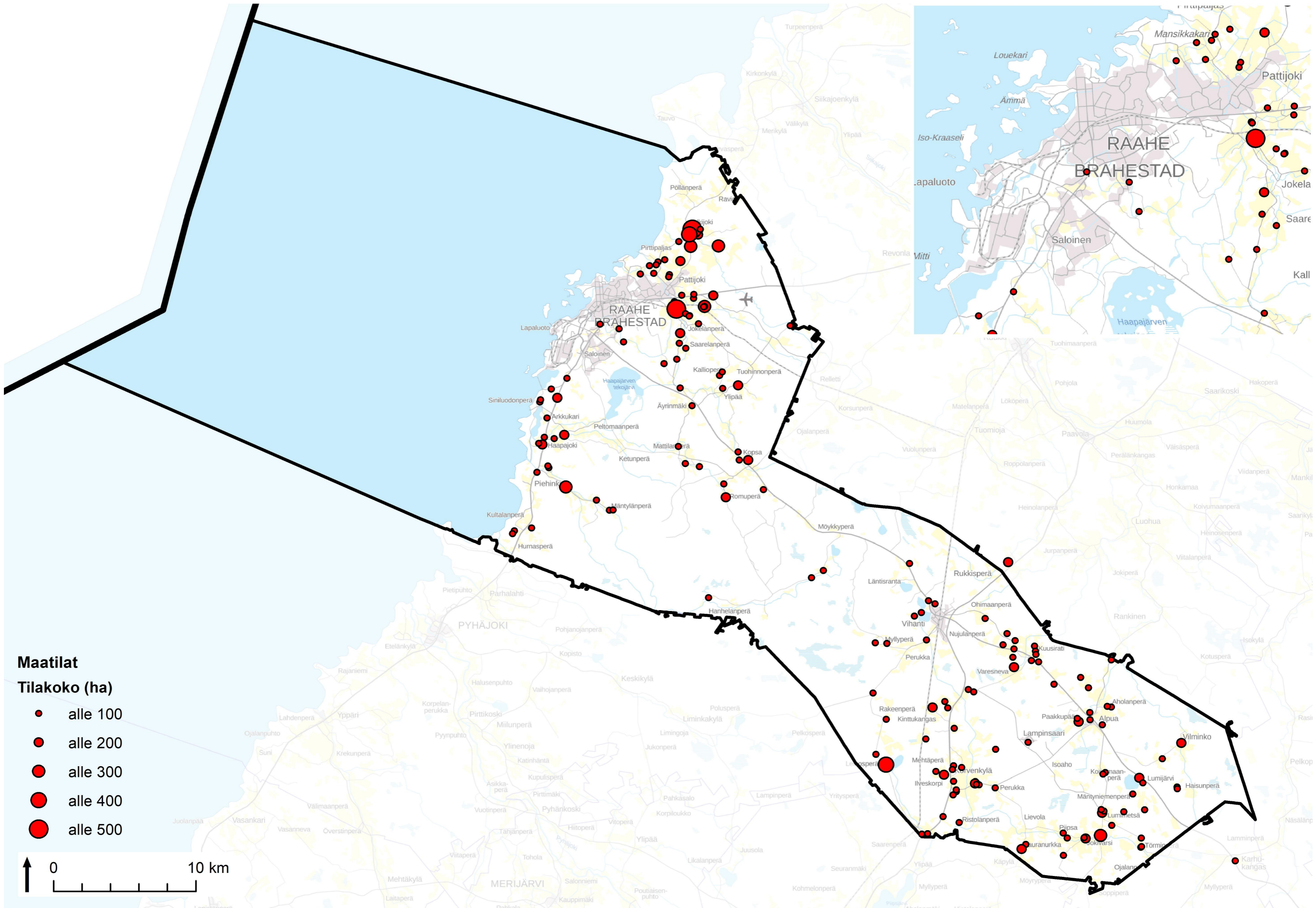


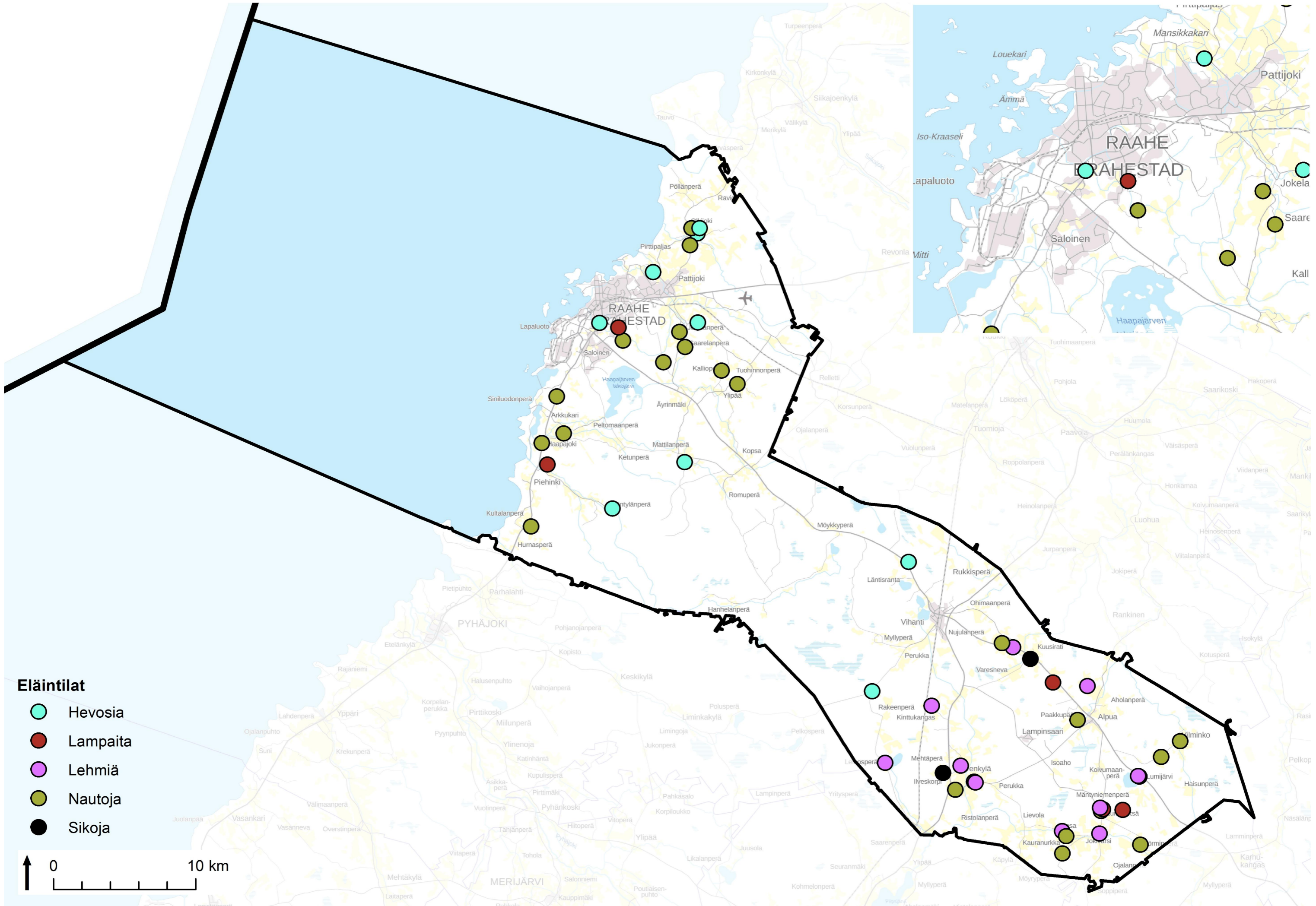




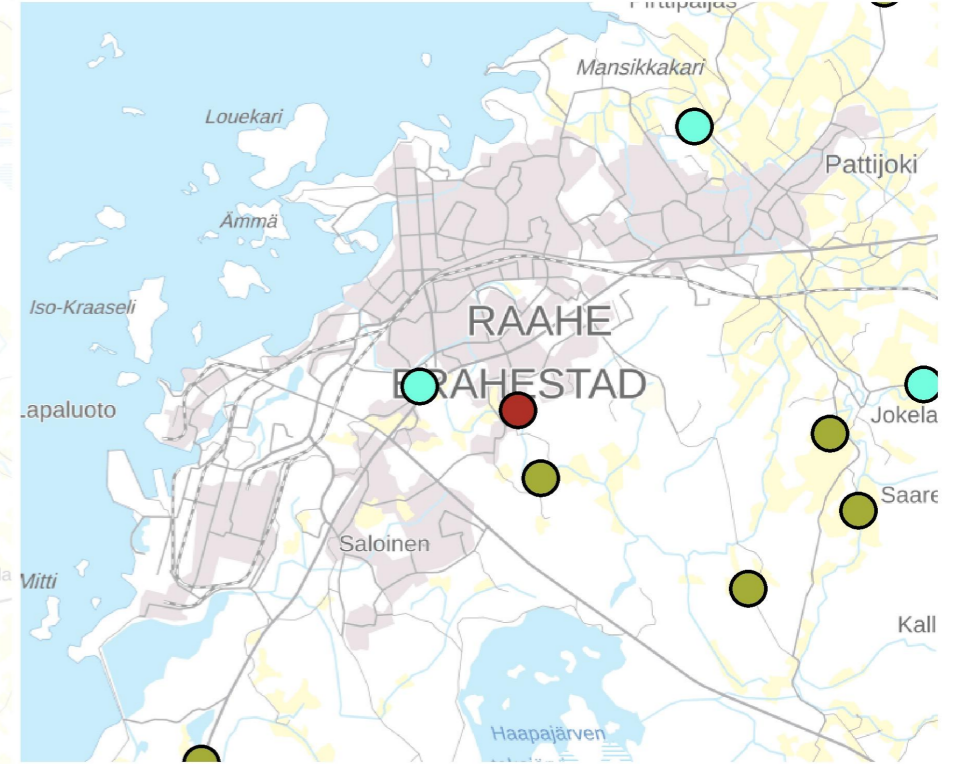
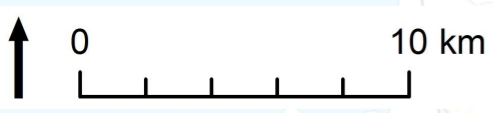


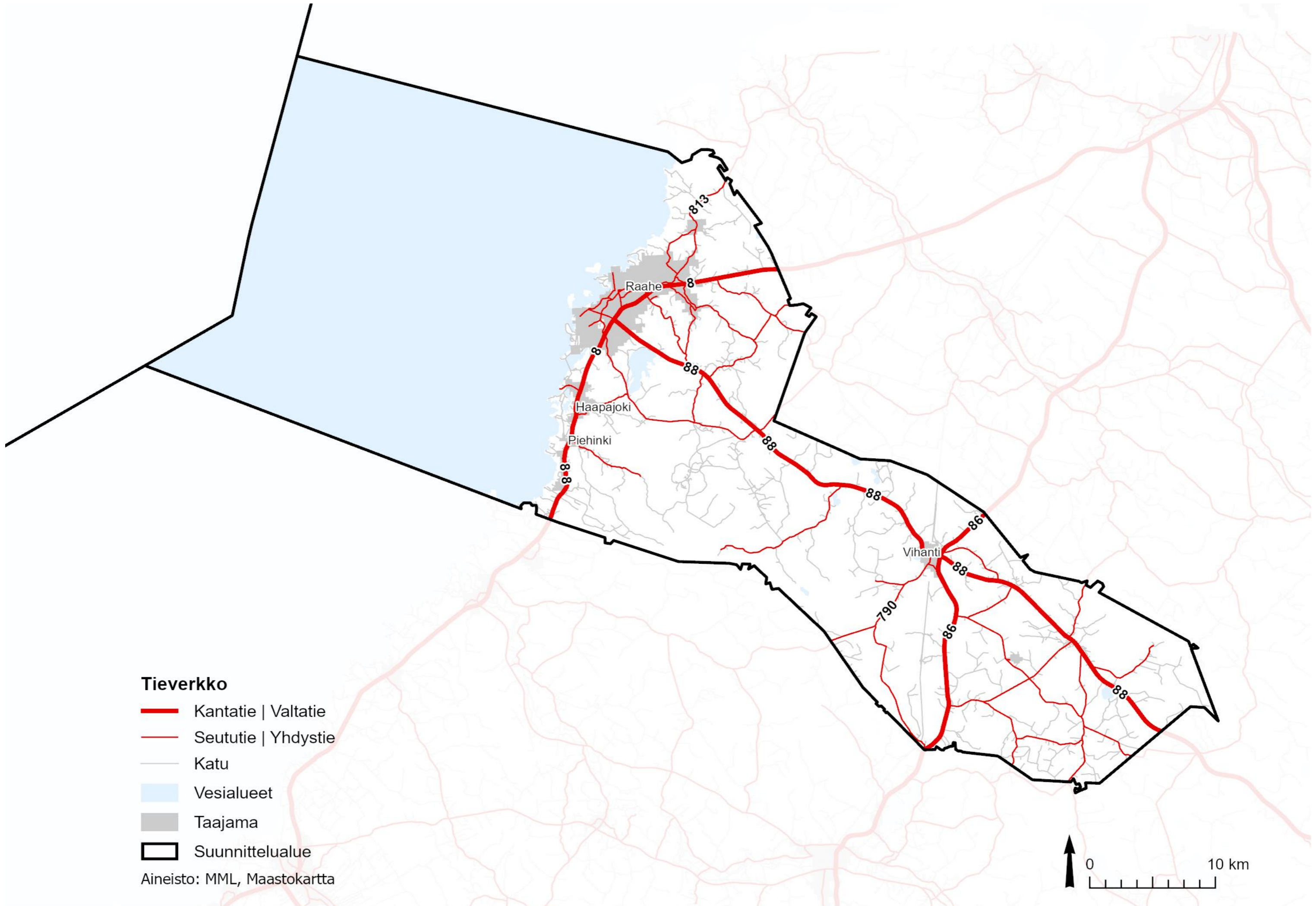






- Hevosia
- Lampaista
- Lehmiä
- Nautoja
- Sikoja






Tieverkko

- Kantatie | Valtatie
- Seututie | Yhdystie
- Katu
- Vesialueet
- Taajama
- Suunnittelualue

Aineisto: MML, Maastokartta

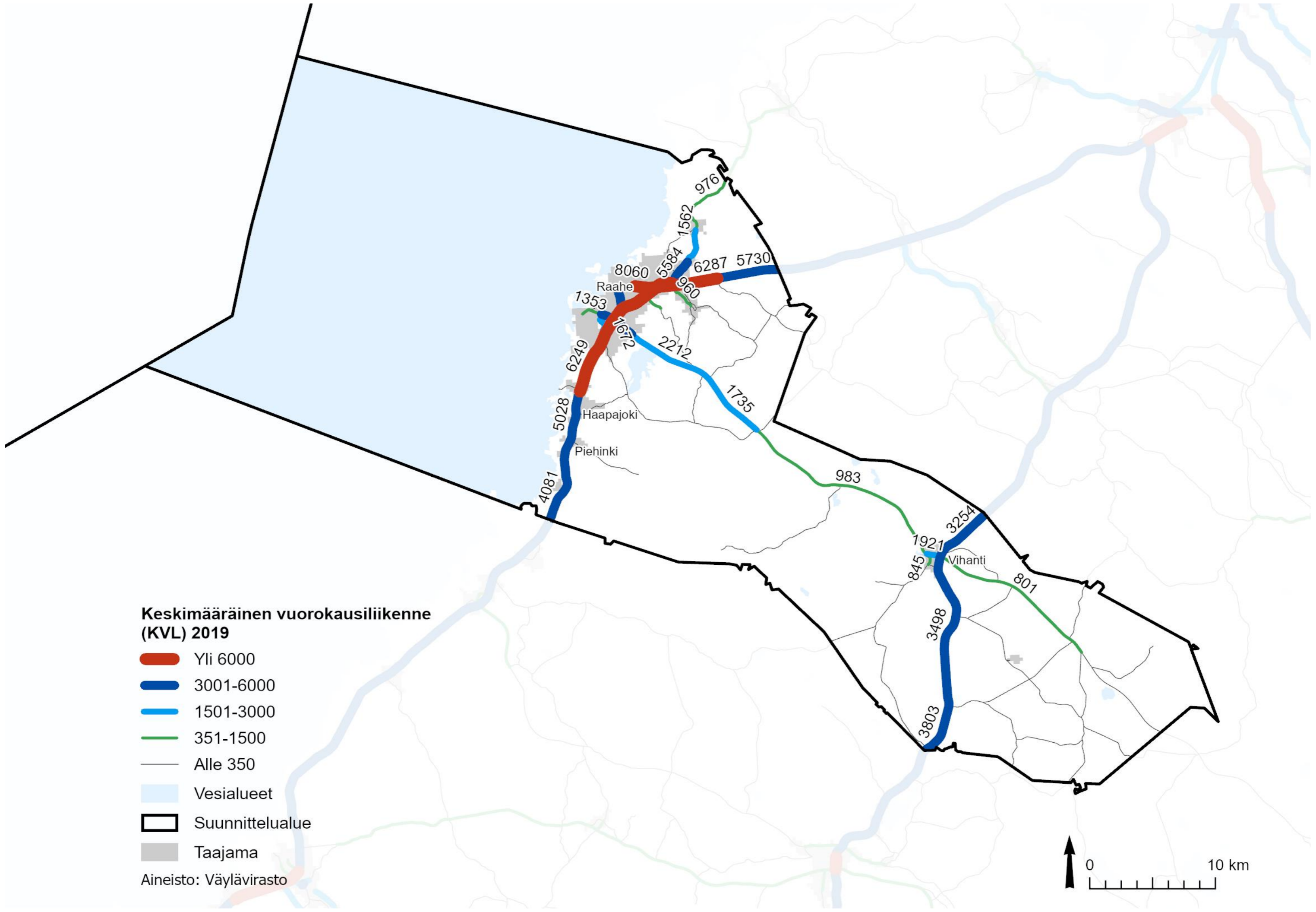


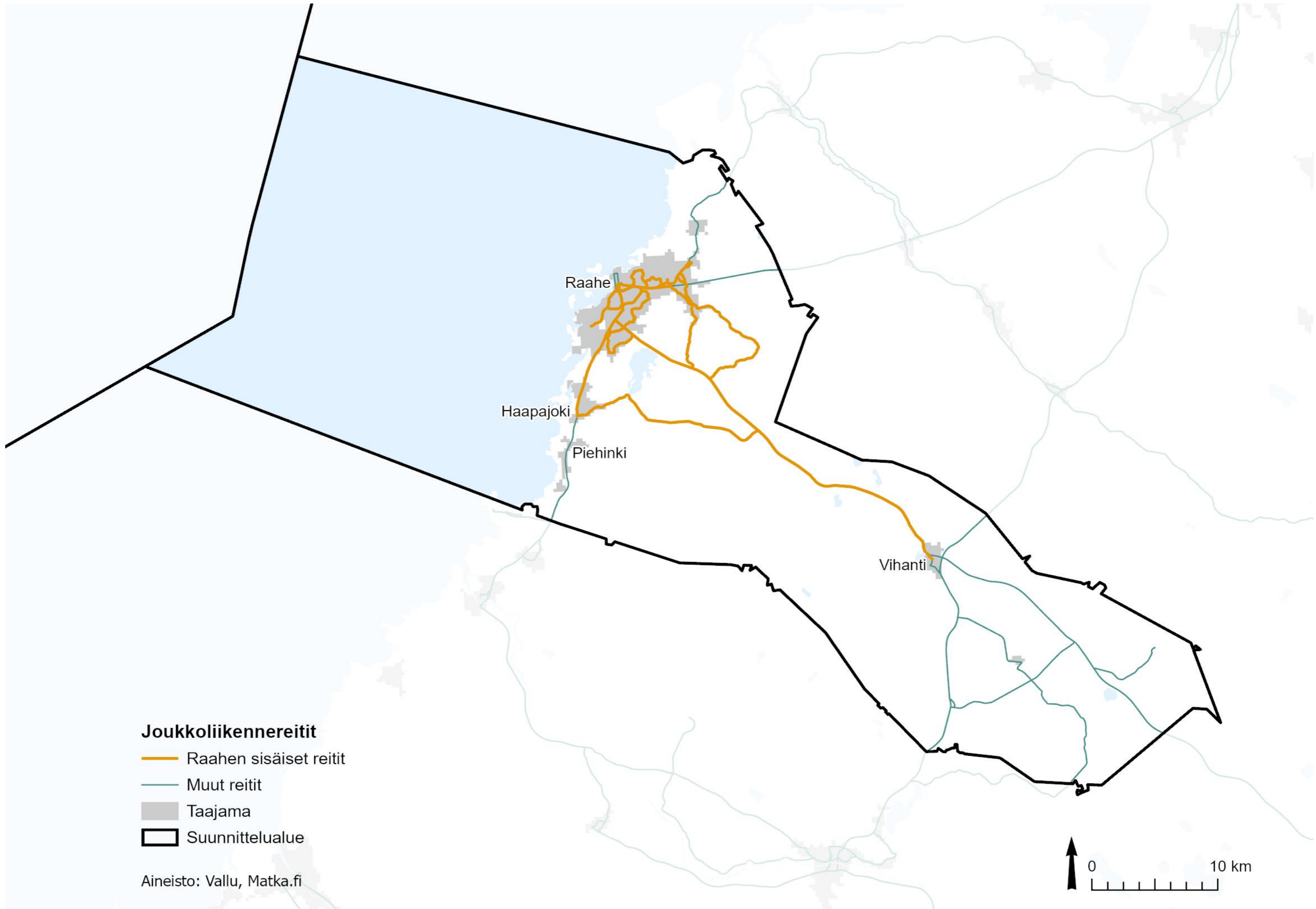
**Keskimääräinen vuorokausiliikenne
(KVL) 2019**

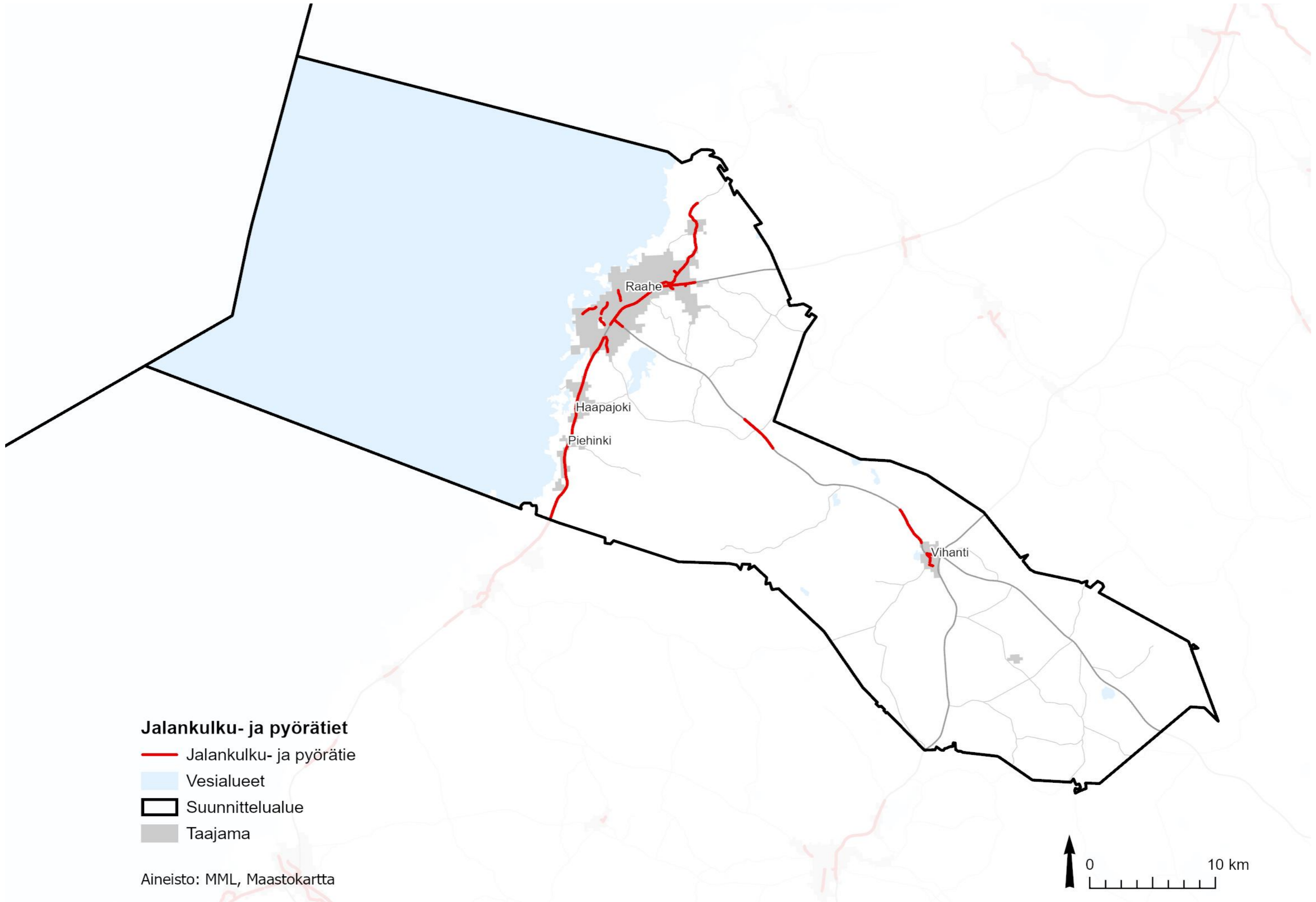
- Yli 6000
- 3001-6000
- 1501-3000
- 351-1500
- Alle 350

- Vesialueet
- Suunnittelualue
- Taajama

Aineisto: Väylävirasto




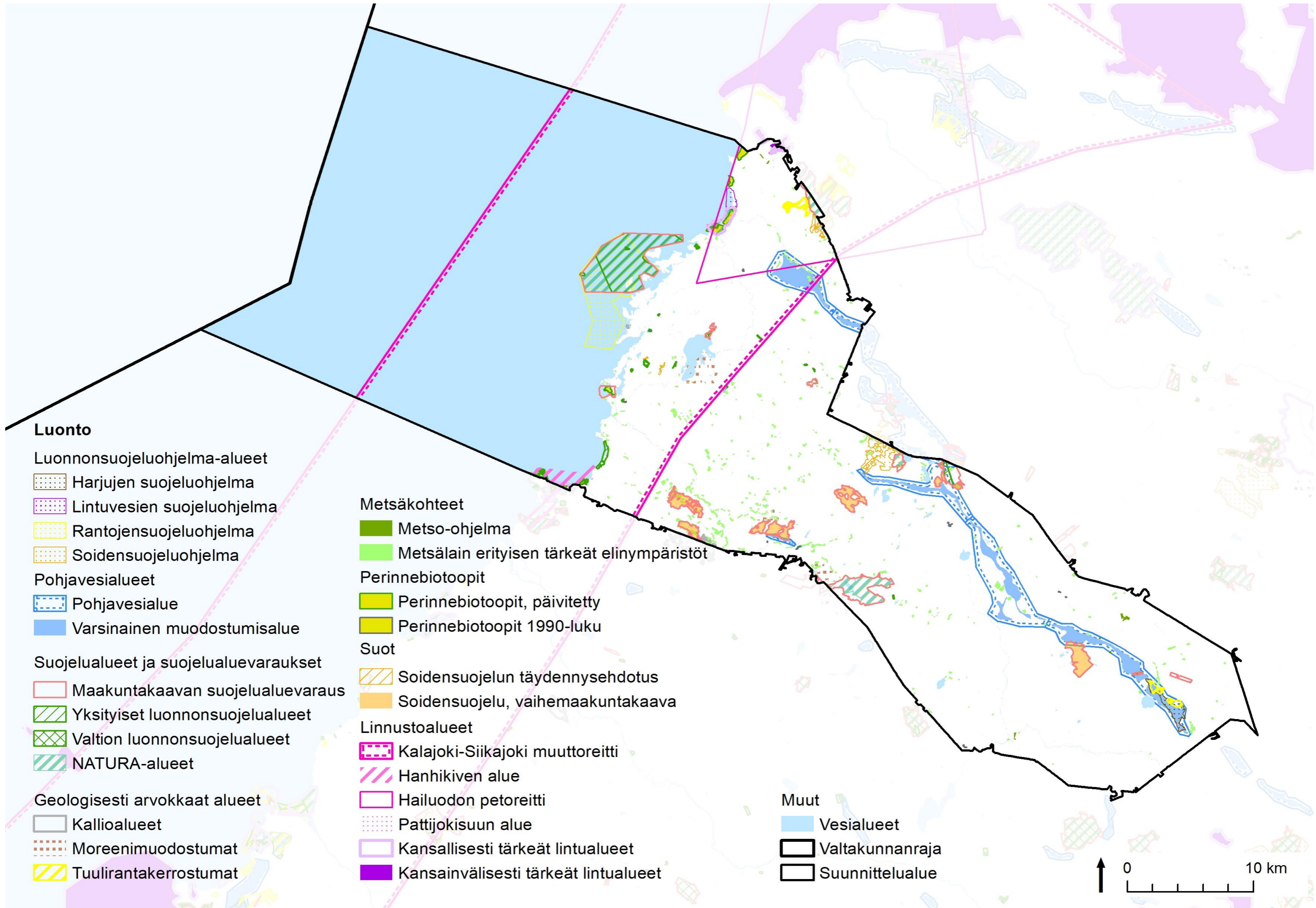




- Jalankulku- ja pyörätiet**
- Jalankulku- ja pyörätie
 - Vesialueet
 - Suunnittelualue
 - Taajama

Aineisto: MML, Maastokartta





Luonto

Luonnonsuojeluohjelma-alueet

- Harjujen suojeluohjelma
- Lintuvesien suojeluohjelma
- Rantojensuojeluohjelma
- Soidensuojeluohjelma

Pohjavesialueet

- Pohjavesialue
- Varsinainen muodostumisalue

Suojelualueet ja suojelualuevaraukset

- Maakuntakaavan suojelualuevaraus
- Yksityiset luonnonsuojelualueet
- Valtion luonnonsuojelualueet
- NATURA-alueet

Geologisesti arvokkaat alueet

- Kallioalueet
- Moreenimuodostumat
- Tuulirantakerrostumat

Metsäkohteet

- Metso-ohjelma
- Metsälain erityisen tärkeät elinympäristöt

Perinnebiotoopit

- Perinnebiotoopit, päivitetty
- Perinnebiotoopit 1990-luku

Suot

- Soidensuojelun täydennysehdotus
- Soidensuojelu, vaihemaakuntakaava

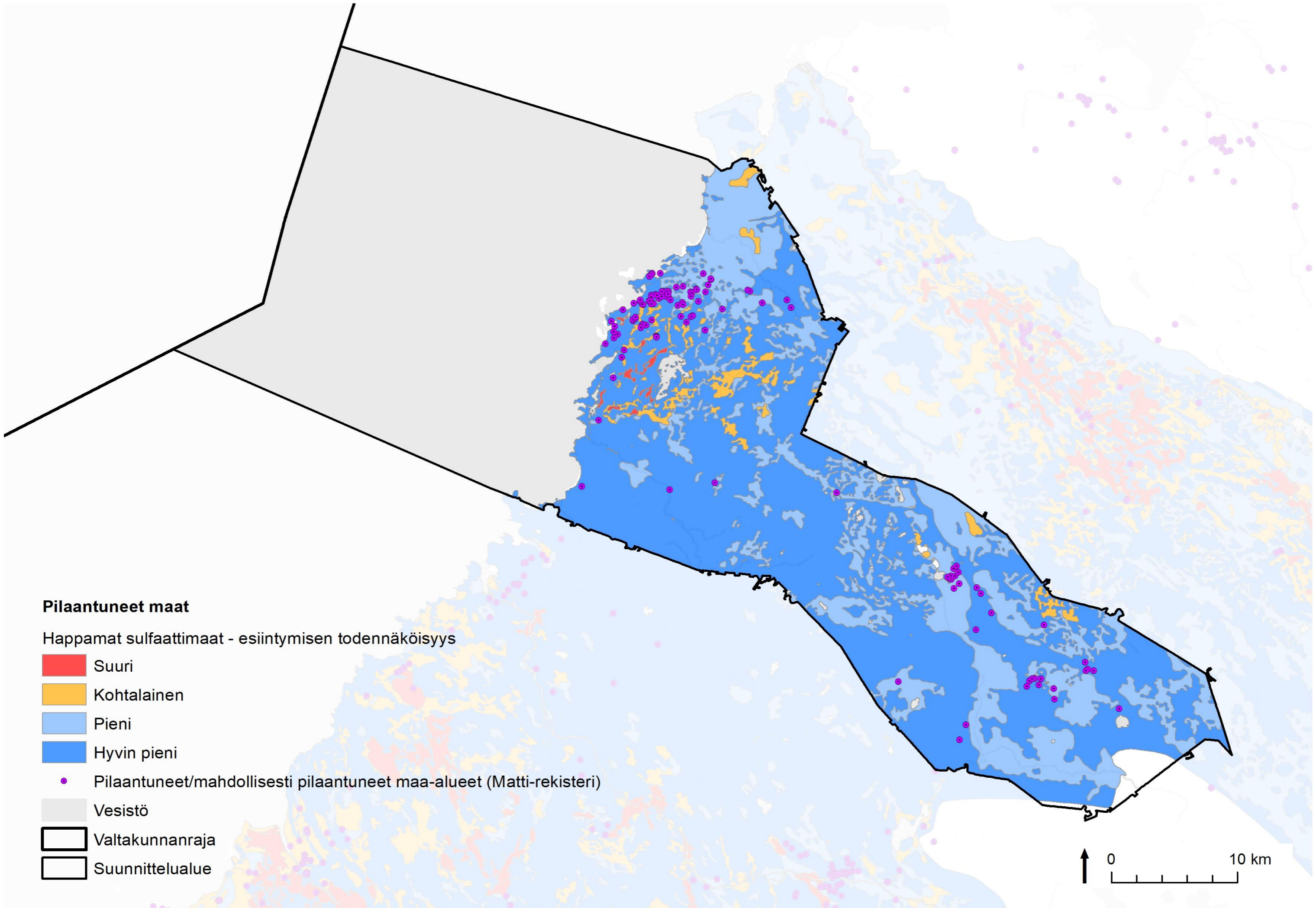
Linnustoalueet

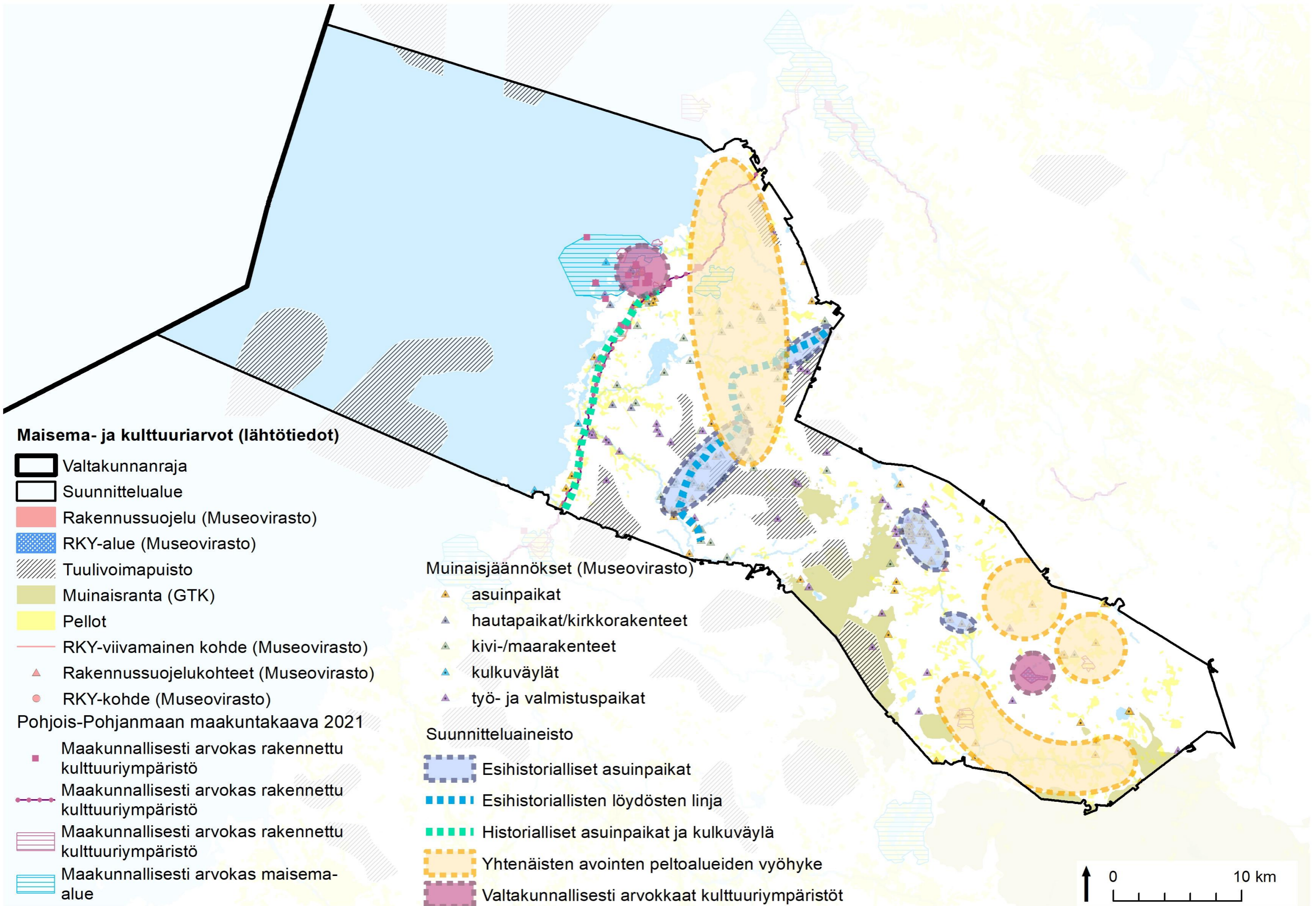
- Kalajoki-Siikajoki muuttoreitti
- Hanhikiven alue
- Hailuodon petoreitti
- Pattijokisuun alue
- Kansallisesti tärkeät lintualueet
- Kansainvälisesti tärkeät lintualueet

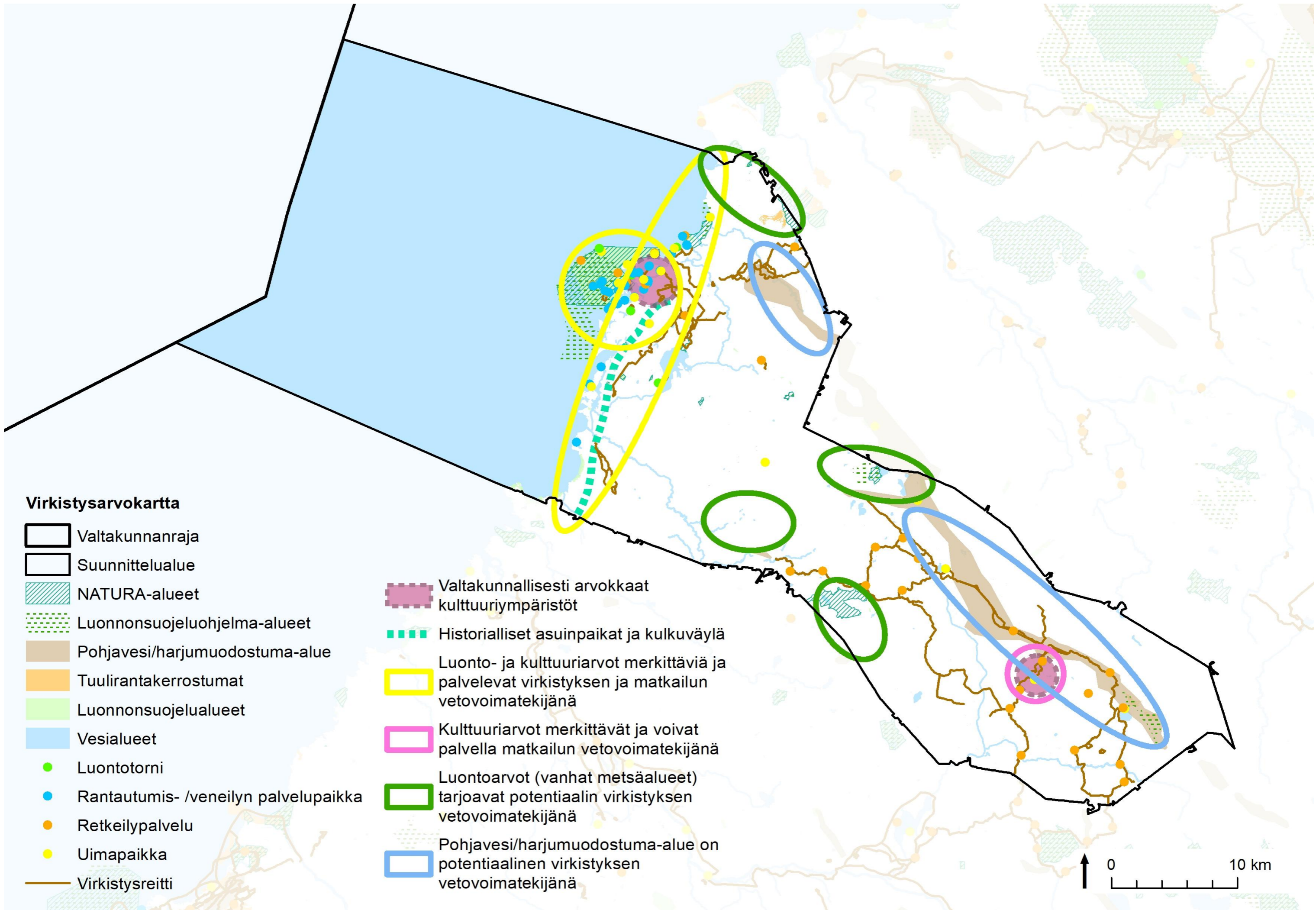
Muut

- Vesialueet
- Valtakunnanraja
- Suunnittelualue










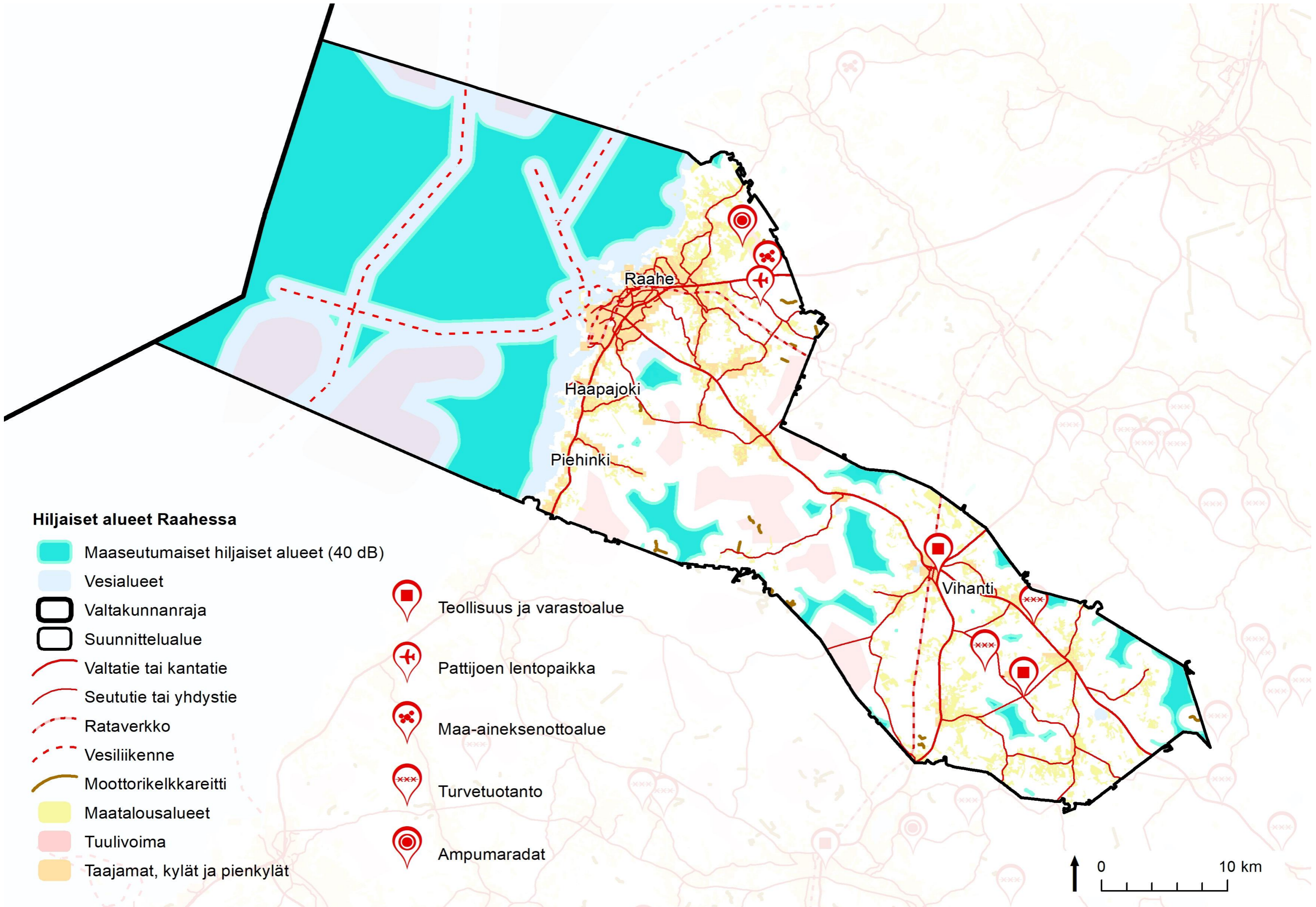


Virkistysarvokartta

-  Valtakunnanraja
-  Suunnittelualue
-  NATURA-alueet
-  Luonnonsuojeluohjelma-alueet
-  Pohjavesi/harjumuodostuma-alue
-  Tuulirantakerrostumat
-  Luonnonsuojelualueet
-  Vesialueet
-  Luontotorni
-  Rantautumis- /veneilyn palvelupaikka
-  Retkeilypalvelu
-  Uimapaikka
-  Virkistysreitti

-  Valtakunnallisesti arvokkaat kulttuuriympäristöt
-  Historialliset asuinpaikat ja kulkuväylä
-  Luonto- ja kulttuuriarvot merkittäviä ja palvelevat virkistys- ja matkailun vetovoimatekijänä
-  Kulttuuriarvot merkittävät ja voivat palvella matkailun vetovoimatekijänä
-  Luontoarvot (vanhat metsäalueet) tarjoavat potentiaalisen virkistys- ja matkailun vetovoimatekijänä
-  Pohjavesi/harjumuodostuma-alue on potentiaalinen virkistys- ja matkailun vetovoimatekijänä




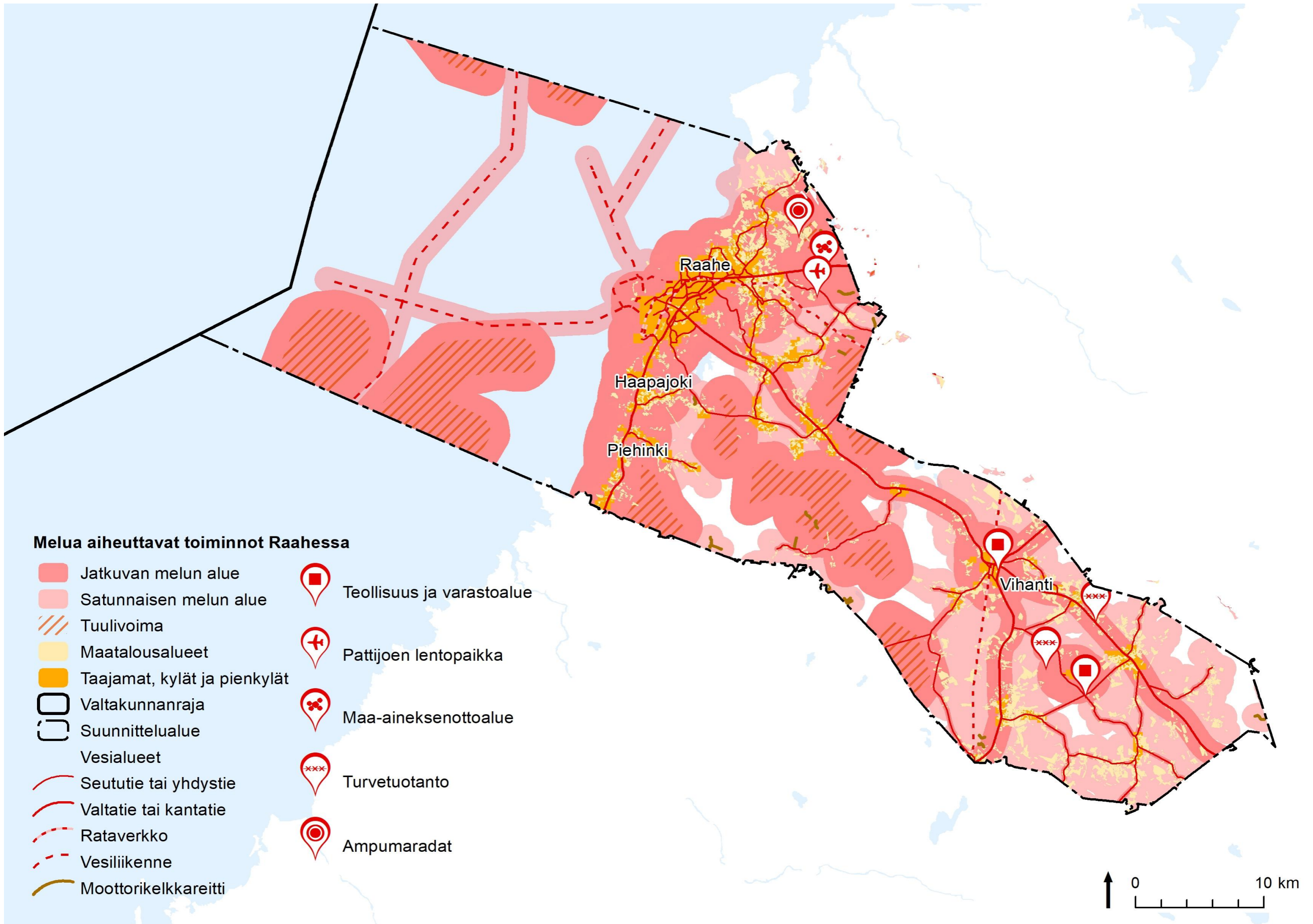


Hiljaiset alueet Raahessa

- Maaseutumaiset hiljaiset alueet (40 dB)
- Vesialueet
- Valtakunnanraja
- Suunnittelualue
- Valtatie tai kantatie
- Seututie tai yhdystie
- Rataverkko
- Vesiliikenne
- Moottorikelkkareitti
- Maatalousalueet
- Tuulivoima
- Taajamat, kylät ja pienkylät

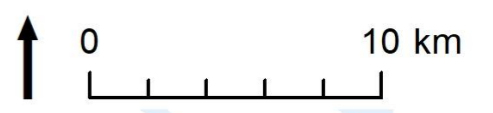
- Teollisuus ja varastoalue
- Pattijoen lentopaikka
- Maa-aineksenottoalue
- Turvetuotanto
- Ampumaradat

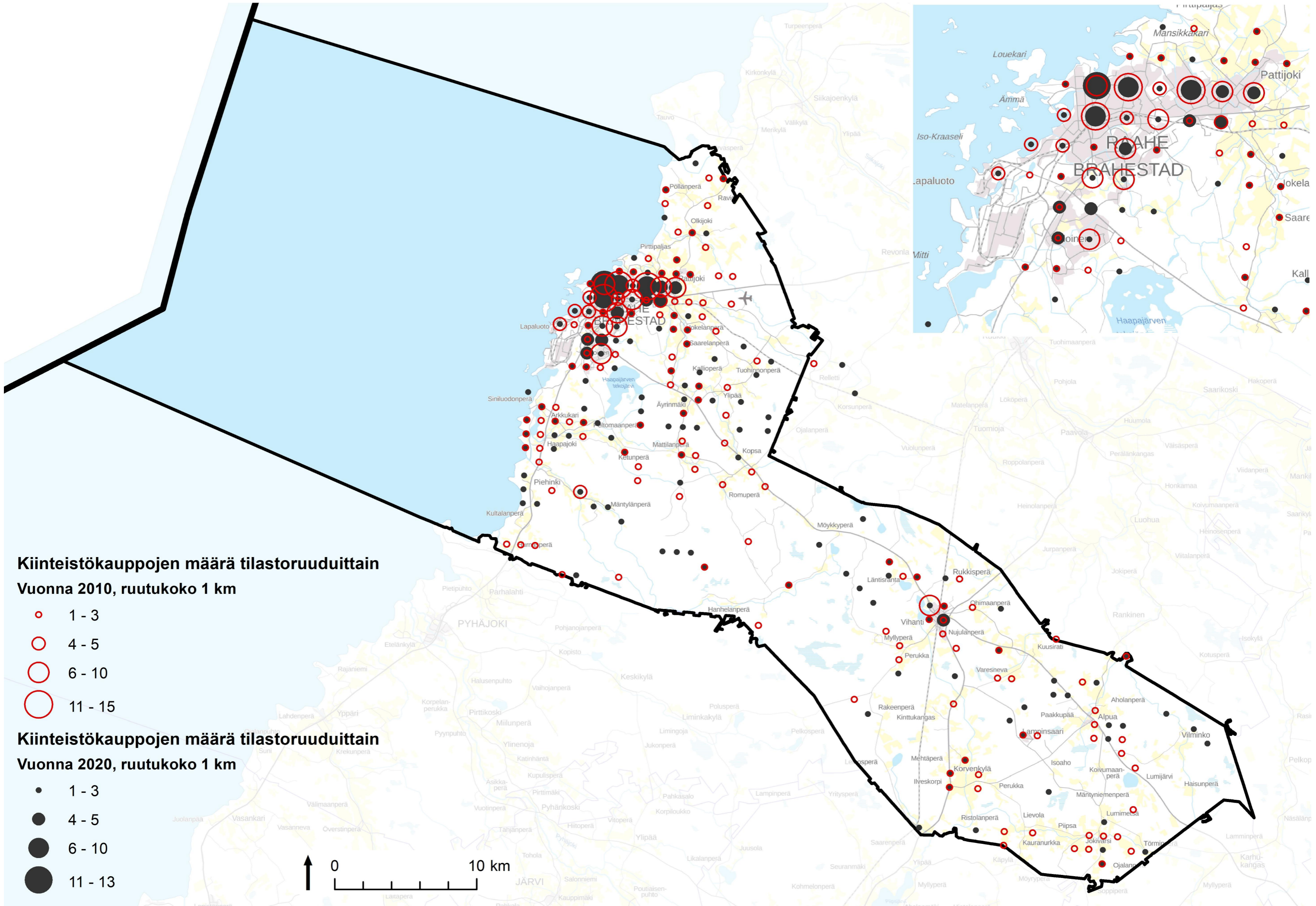




Melua aiheuttavat toiminnot Raahessa

- | | | | |
|---|------------------------------|---|---------------------------|
|  | Jatkuvan melun alue |  | Teollisuus ja varastoalue |
|  | Satunnaisen melun alue |  | Pattijoen lentopaikka |
|  | Tuulivoima |  | Maa-aineksenottoalue |
|  | Maatalousalueet |  | Turvetuotanto |
|  | Taajamat, kylät ja pienkylät |  | Ampumaradat |
|  | Valtakunnanraja | | |
|  | Suunnittelualue | | |
|  | Vesialueet | | |
|  | Seututie tai yhdystie | | |
|  | Valtatie tai kantatie | | |
|  | Rataverkko | | |
|  | Vesiliikenne | | |
|  | Moottorikelkkareitti | | |





Kiinteistökauppojen määrä tilastoruuduittain

Vuonna 2010, ruutukoko 1 km

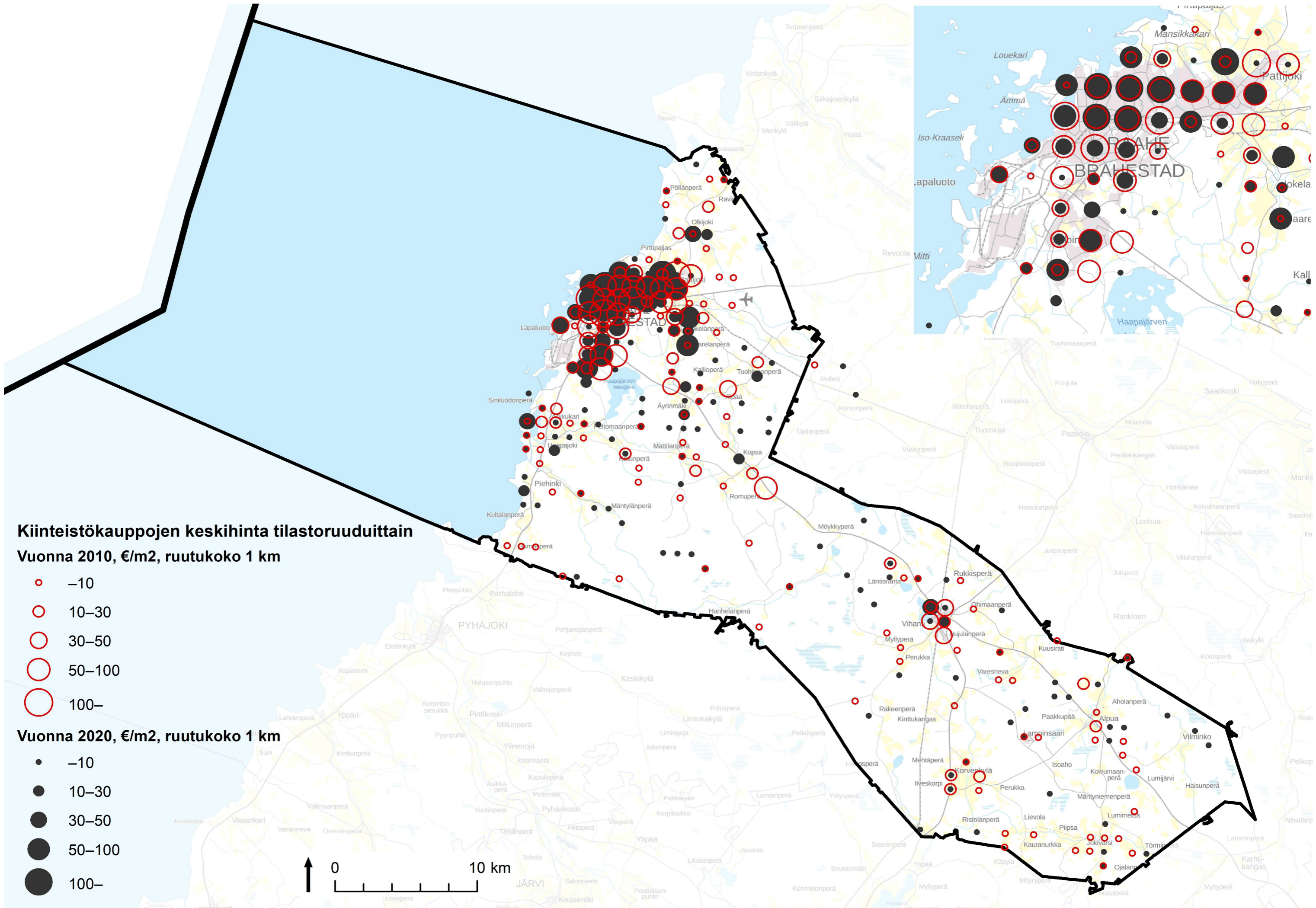
- 1 - 3
- 4 - 5
- 6 - 10
- 11 - 15

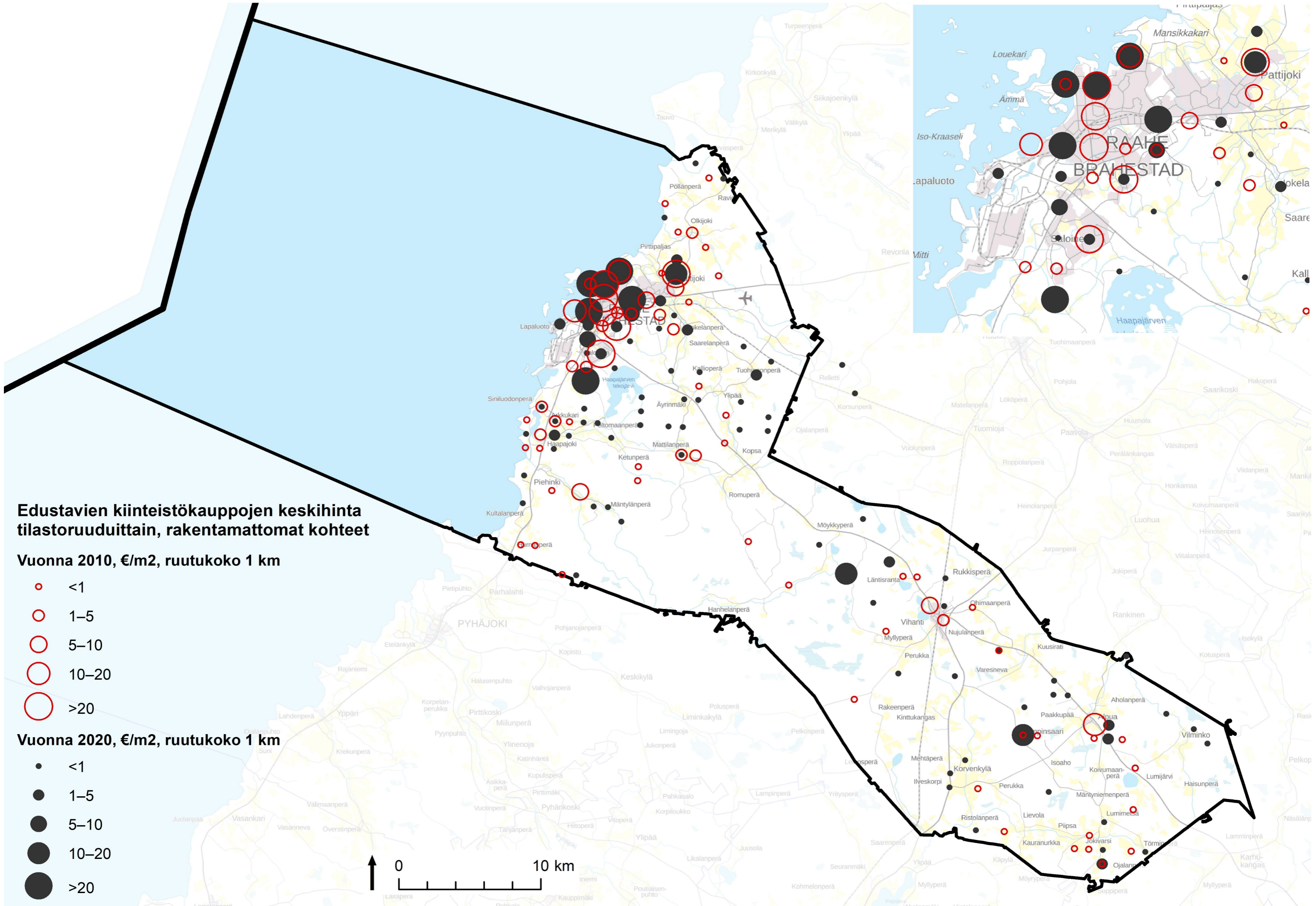
Kiinteistökauppojen määrä tilastoruuduittain

Vuonna 2020, ruutukoko 1 km

- 1 - 3
- 4 - 5
- 6 - 10
- 11 - 13







Edustavien kiinteistökauppojen keskihinta tilastoruuduittain, rakentamattomat kohteet

Vuonna 2010, €/m², ruutukoko 1 km

- <1
- 1–5
- 5–10
- 10–20
- >20

Vuonna 2020, €/m², ruutukoko 1 km

- <1
- 1–5
- 5–10
- 10–20
- >20

